

枞阳县畜禽养殖禁养区划分方案（调整）

枞阳县农业农村局
铜陵市枞阳县生态环境分局
二〇二四年十二月

目录

第一章 总则.....	1
1.1 划分背景.....	1
1.2 指导思想.....	2
1.3 划分参考.....	2
1.4 划分范围.....	4
1.5 禁养对象.....	4
1.6 基本概念.....	4
1.7 技术路线.....	4
第二章 基础概况.....	6
2.1 自然社会环境概况.....	6
2.2 供水现状.....	7
2.3 自然保护区.....	16
第三章 畜禽养殖禁养区现状.....	22
3.1 原畜禽养殖禁养区范围.....	22
3.2 原畜禽养殖禁养区存在的问题.....	24
第四章 禁养区调整方案.....	25
4.1 调整原则.....	25
4.2 畜禽养殖禁养区调整方案.....	25
4.3 畜禽养殖可养区划定.....	40
4.4 划定结果.....	40
4.5 其他说明.....	42
附件 1 原枞阳县畜禽养殖禁养区划定方案.....	46
附件 2 水源地保护区批复.....	53
附表 1 各乡镇畜禽养殖禁养区（自然保护区优化整合前）.....	63
附表 2 各乡镇畜禽养殖禁养区（自然保护区优化整合后）.....	78
附图 1 枞阳县畜禽养殖禁养区分布图总图（自然保护区优化整合前）.....	93
附图 2 枞阳县畜禽养殖禁养区分布图总图（自然保护区优化整合后）.....	94
附图 3 各乡镇畜禽养殖禁养区分布图（自然保护区优化整合前）.....	95
附图 4 各乡镇畜禽养殖禁养区分布图（自然保护区优化整合后）.....	111

第一章 总则

1.1 划分背景

畜禽养殖禁养区是指按照法律、法规、行政规章等规定，在指定范围内禁止任何单位和个人建立规模以上的养殖场和养殖小区，省级政府规定的养殖场规模标准以下的养殖专业户、散养户不作为禁止对象。禁养区的首要目的在于防范环境风险和控制污染物排放。禁养区的科学划分是养殖业空间优化和环境长效保护的重要手段。

2001 年，原国家环保总局制定的《畜禽养殖污染防治管理办法》对划定禁养区做出了规定。2013 年国务院颁布的《畜禽规模养殖污染防治条例》、2015 年修订的《中华人民共和国畜牧法》，都对禁养区的范围做出了规定。2015 年国务院印发“水十条”，明确要求各地 2017 年底前完成禁养区划定和整治。2016 年，为指导地方依法科学划定禁养区，防止超划、错划并明确不同禁止区域的管理要求，原环保部、农业部印发了《畜禽养殖禁养区划定技术指南》。2019 年 8 月 30 日，召开了全国稳定生猪生产保障市场供应电视电话会议，为贯彻落实国务院常务会议和全国稳定生猪生产保障市场供应电视电话会议精神和《关于稳定生猪生产促进转型升级的意见》（国办发〔2019〕44 号）优化禁养区划分要求，生态环境部、农业农村部联合印发《关于进一步规范畜禽养殖禁养区划定和管理促进生猪生产发展的通知》，坚决、迅速取消超出法律法规的禁养规定和超划的禁养区。

安徽省人民政府颁布《安徽省水污染防治工作方案》（皖政〔2015〕131 号），明确要求全省于 2016 年 6 月底前完成畜禽养殖禁养区科学划定工作。原安徽省农业委员会和原安徽省环保厅联合印发《关于促进畜禽养殖废弃物综合利用加强污染防治工作的意见》（皖农牧〔2016〕36 号），明确要求地方依法划定禁养区。为保障安徽省畜禽养殖业发展，安徽省生态环境厅、农业农村厅联合印发《关于进一步规范畜禽养殖禁养区划定和管理促进生猪生产发展》和《畜禽养殖禁养区划定情况排查要求》的通知，要求地方开展禁养区调整工作。

2016 年，枞阳县人民政府印发《枞阳县畜禽养殖禁养区划定方案》（枞政办〔2016〕42 号）；禁养区的划定对枞阳县生态环境保护起到了积极的作用，但随着城市的发展，现有禁养区范围同畜牧业高质量发展产生巨大矛盾；为优化畜禽养殖产业布局，保护和改善生态环境，需要合理调整划分枞阳县畜禽养殖禁养区。

受枞阳县农业农村局委托，马鞍山长流环保设备有限公司组织有关技术人员组成《枞阳县畜禽养殖禁养区划分方案（调整）》编制组，编制组在资料收集、现场踏勘等工作基础上，编制完成《枞阳县畜禽养殖禁养区划分方案（调整）》。

1.2 指导思想

以习近平新时代中国特色社会主义思想为指导，全面贯彻落实党的二十大和二十届一中、二中、三中全会精神，按照党中央、国务院决策部署，以国家和地方环境保护法律、法规为依据，深入贯彻新发展理念，以推动高质量发展为主题，以畜禽养殖业可持续发展和改善农村生态环境质量为目标，结合枞阳县生态建设要求，合理划分枞阳县禁养区，调整优化全县畜禽养殖业的生产布局，促进畜牧业生产与生态环境全面协调发展。

1.3 划分参考

1.3.1 相关法律法规

- （1）《中华人民共和国环境保护法》（2015 年 1 月实施）；
- （2）《中华人民共和国水法》（2016 年 7 月修订版）；
- （3）《中华人民共和国大气污染防治法》（2018 年 10 月 26 日修订）；
- （4）《中华人民共和国水污染防治法》（2018 年 1 月 1 日）；
- （5）《中华人民共和国土壤污染防治法》（2019 年 1 月 1 日）；
- （6）《中华人民共和国畜牧法》（2023 年 3 月 1 日）；
- （7）《中华人民共和国动物防疫法》（2021 年 1 月 22 日修订版）；
- （8）《中华人民共和国野生动物保护法》(2022 年 12 月 30 日修订版)；
- （9）《中华人民共和国城乡规划法》(2019 年 4 月 23 日修正版)；
- （10）《中华人民共和国文物保护法》（2017 年 11 月 4 日修正版）；
- （11）《中华人民共和国长江保护法》（2021 年 3 月 1 日施行）；
- （12）《畜禽规模养殖污染防治条例》（2014 年 1 月 1 日）；
- （13）《基本农田保护条例》（2011 年 1 月 8 日修订版）；
- （14）《中华人民共和国自然保护区条例》（2017 年 10 月 7 日修正）；
- （15）《风景名胜区条例》（2016 年 2 月 6 日修订）；
- （16）《安徽省基本农田保护条例》（2023 年 12 月 28 日修正）；
- （17）《安徽省饮用水水源环境保护条例》（2016 年 12 月 1 日施行）。

1.3.2 相关文件、规划

- (1) 《中共中央 国务院关于深入打好污染防治攻坚战的意见》；
- (2) 《关于稳定生猪生产促进转型升级的意见》（国办发〔2019〕44号）；
- (3) 《关于加强非洲猪瘟防控工作的意见》（国办发〔2019〕31号）；
- (4) 《关于进一步规范畜禽养殖禁养区划定和管理促进生猪生产发展的通知》（环办土壤〔2019〕55号）及相对应的省、市文件；
- (5) 《关于支持做好稳定生猪生产保障市场供应有关工作的通知》（财办农〔2019〕69号）；
- (6) 《关于保障生猪养殖用地有关问题的通知》（自然资电发〔2019〕39号）；
- (7) 《关于设施农业用地管理有关问题的通知》（自然资规〔2019〕4号）；
- (8) 《统计上划分城乡的规定》（国务院于2008年7月12日国函〔2008〕60号批复）；
- (9) 《安徽省人民政府办公厅关于稳定生猪生产促进转型升级的实施意见》（皖政办〔2019〕29号）；
- (10) 《关于落实稳定生猪生产保障市场供给若干政策措施的通知》（皖农牧〔2019〕111号）；
- (11) 《安徽省农业委员会 安徽省环境保护厅关于印发安徽省畜禽养殖场（小区）规模标准的通知》（皖农牧〔2017〕99号）；
- (12) 《国家林业和草原局关于进一步做好林草要素保障工作的通知》（林办发〔2024〕64号）
- (13) 《畜禽养殖禁养区划定技术指南》（环办水体〔2016〕99号）；
- (14) 《枞阳县国土空间总体规划(2021-2035年)》；
- (15) 枞阳县各乡镇国土空间总体规划；
- (16) 《浮山和白荡湖风景名胜区总体规划》
- (17) 《铜陵市自然保护地整合优化方案》；
- (18) 枞阳县各饮用水水源地保护区划分方案；
- (19) 《枞阳县农村供水保障提升实施方案（2023~2025年）》；
- (20) 《枞阳县畜禽养殖禁养区划定方案》（枞政办〔2016〕42号）。

1.4 划分范围

本次禁养区划分范围为枞阳县辖 15 个镇、1 个乡，包括横埠镇、项铺镇、钱桥镇、麒麟镇、义津镇、浮山镇、会宫镇、官埠桥镇、钱铺镇、金社镇、白柳镇、雨坛镇、枞阳镇、欧山镇、汤沟镇、白梅乡。

1.5 禁养对象

规模化畜禽养殖场是指经过当地农业、工商等行政主管部门批准，具有法人资格的奶牛、蛋鸡、养猪、肉鸡等养殖场，具有一定的规模。养殖规模（按照养殖场最大养殖能力确定）：生猪年出栏 500 头以上；肉鸡年出栏 10000 只以上；肉牛年出栏 50 头以上；肉羊年出栏 100 只以上；蛋鸡年存栏 2000 只以上；奶牛年存栏 100 头以上。其它畜禽标准由铜陵市根据本地实际确定。

1.6 基本概念

（1）禁养区

指县级以上地方人民政府依法划定的禁止建设规模化养殖场或禁止建设有污染物排放的规模化养殖场的区域。

（2）饮用水水源地保护区

为防止饮用水水源地污染，保证水源地环境质量而划定，并要求加以特殊保护的一定面积的水域和陆域；水源保护区分为一级保护区、二级保护区。

（3）自然保护区

指对有代表性的自然生态系统、珍稀濒危野生动植物的天然集中分布区、有特殊意义的自然遗迹等保护对象所在的陆地、陆地水体或者海峡，依法划定出一定面积予以特殊保护和管理的区域；自然保护区分为核心区、缓冲区和实验区。

（4）风景名胜区

指具有观赏、文化或者科学价值，自然景观、人文景观比较集中，环境优美。可供人们游览或者进行科学、文化活动的区域；风景名胜区分为国家级和省级。

（5）城镇居民区和文化教育科学研究区

根据城镇现行总体规划，动物防疫条件、卫生防护和环境保护要求等，因地制宜，兼顾城镇发展，科学设置边界范围。

1.7 技术路线

《方案》主要通过收集枞阳县饮用水水源保护区，风景名胜区，自然保护

区的核心区和缓冲区，城镇居民区、文化教育科学研究区等人口集中区域，法律、法规规定的其他禁止养殖区域等现状数据，依据依照《中华人民共和国畜牧法》、《畜禽规模养殖污染防治条例》的相关要求，调整枞阳县畜禽养殖禁养区，并针对禁养区内规模化养殖场（如有）提出合理性整改措施，以期促进枞阳县畜禽养殖业优化发展。

本次工作主要包括以下内容：

1) 摸清底数

县级以上地方环保部门、农牧部门会同有关部门依据国家和地方法律、法规、规章等，结合当地经济社会发展规划、生态环境保护规划、畜牧业发展规划等，识别和初步确定禁养区划定范围。

2) 核定边界

在初步确定划定范围的基础上，组织开展实地勘察，调查禁养区划定相关基础信息（包括有关地物信息，养殖场分布、养殖规模等），明确拟划定禁养区范围边界拐点，形成禁养区划定初步方案，包括比例尺一般不低于 1: 50000 的畜禽禁养区分布图，以及禁养区划定范围的文字描述等。

3) 征求意见

禁养区划定初步方案应当征求同级有关部门意见，并向社会公开征求意见。根据反馈意见进行修正，必要的应当进行现场勘核，形成禁养区划定方案（送审稿）。

4) 报批公布

生态环境部门、农牧部门将禁养区划定方案（送审稿）进行技术审核后向社会公布。

第二章 基础概况

2.1 自然社会环境概况

2.1.1 行政区划

(1) 行政区划现状

截至 2024 年 6 月，枞阳县辖 15 个镇、1 个乡：横埠镇、项铺镇、钱桥镇、麒麟镇、义津镇、浮山镇、会宫镇、官埠桥镇、钱铺镇、金社镇、白柳镇、雨坛镇、枞阳镇、欧山镇、汤沟镇、白梅乡。县政府驻地枞阳镇浮山路。区域行政区划见图 2.1-1。

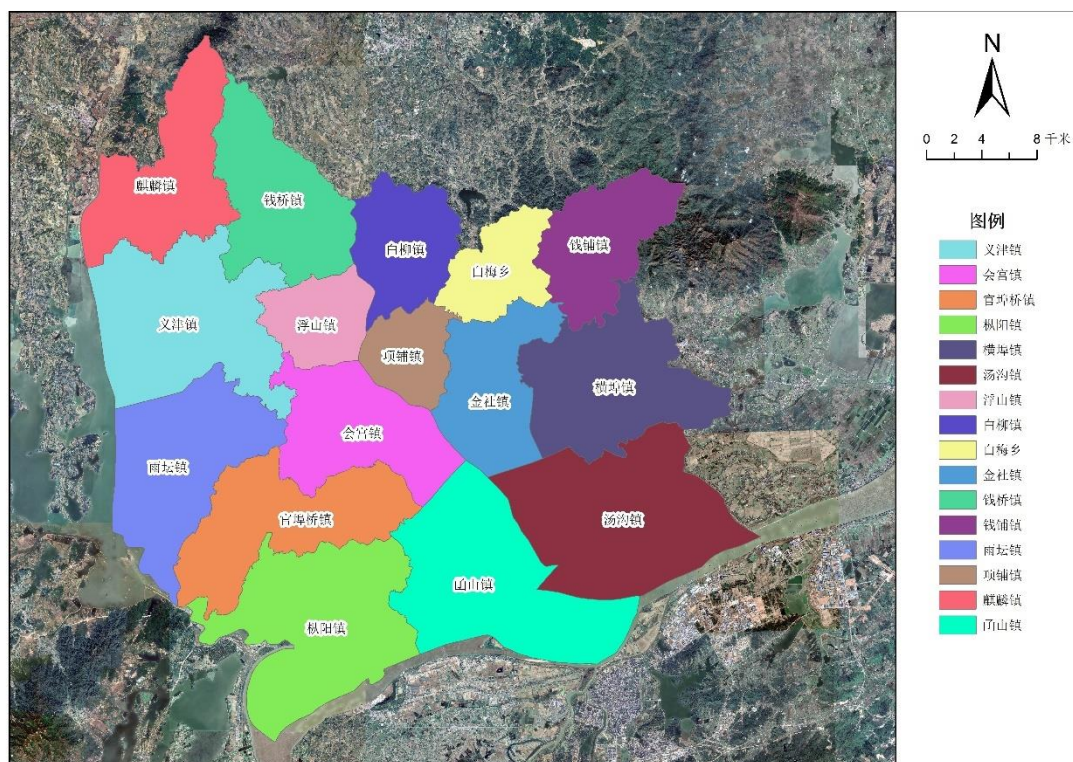


图 2.1-1 枞阳县行政区划图

(2) 2016 年以后行政区划调整

2018 年 9 月 11 日，根据《关于同意枞阳县与铜陵市郊区部分行政区划调整的函》（皖民地函〔2018〕483 号），将枞阳县的老洲镇、陈瑶湖镇、周潭镇划归铜陵市郊区管辖。

2021 年 1 月，经省政府批准，省民政厅批复，同意铜陵市调整枞阳县部分行政区划：1.同意撤销枞阳县枞阳镇、铁铜乡，设立新的枞阳县枞阳镇，以原枞阳镇和原铁铜乡的行政区域为新的枞阳镇的行政区域，新的枞阳镇人民政府驻蒲

州社区；2.同意撤销枞阳县藕山镇和凤仪乡，设立新的枞阳县藕山镇，以原藕山镇和原凤仪乡的行政区域为新的藕山镇的行政区域，新的藕山镇人民政府驻大港村。3.同意撤销枞阳县汤沟镇、长沙乡，设立新的枞阳县汤沟镇，以原汤沟镇和原长沙乡的行政区域为新的汤沟镇的行政区域，新的汤沟镇人民政府驻跃进村。

2.1.2 地理位置

枞阳县，地处安徽省中南部，铜陵市西北面，长江下游北岸，大别山东南麓，西以白兔湖、菜子湖与桐城市共水，西南一隅与安庆市宜秀区、迎江区毗邻，北与无为市、庐江县接壤，东与铜陵市郊区相邻，南与池州市隔江相望。地跨北纬 $30^{\circ} 39' - 31^{\circ} 05'$ ，东经 $117^{\circ} 04' - 117^{\circ} 34'$ 之间。东西长49.4千米，南北宽50.9千米，总面积1473.39平方千米。

2.1.3 地形地貌

枞阳县，地势西北高，东南低，北部为低丘漫岗，中部是犬牙交错的丘陵岗冲，东南部属沿江洲圩。境内主要山峰有三公山、柳峰山、拔茅山、岱鳌山、浮山等，以海拔674.9米的三公山为最高。

2.1.4 气候特征

枞阳县，属北亚热带向中亚热带过渡的湿润季风气候区。四季分明，气候温和，光照充足，无霜期长，雨量充沛，季风显著。2020年平均气温 17.1°C ，年降水量2019.2毫米；全年大于等于0.1毫米降水日数152天，全年出现暴雨10次。年日照时数1593.3小时，比历年平均1863.4小时偏少270.1小时，占全年可照时数36%。

2.1.5 河流水系

枞阳县，有菜子湖、白荡湖、陈瑶湖、两赛湖四大水系。主要河流有横埠河、杨市河、钱桥河、罗昌河、拟阳河。湖泊有菜子湖、白荡湖、神灵赛湖、羹脍赛湖等，总水面344.39平方千米。

2.2 供水现状

2.2.1 城乡供水一体化供水现状

枞阳县城乡一体化供水工程主要为枞阳县自来水有限责任公司，设计供水规模为70000t/d，供水范围包括枞阳镇（含铁铜村，下同）、白柳镇、会宫镇、官埠桥镇和浮山镇。供水对象包括城镇、农村居民，总覆盖人口为27.54万人，其中农村居民17.19万人，农村自来水供水入户人数16.88万人。

枞阳首创水务有限责任公司（汤沟水厂）设计供水规模为 30000t/d，供水范围为汤沟镇、白梅乡、金社镇、钱浦镇、项浦镇和横埠镇。实际供水人口 25.16 万人，实际自来水供水入户人数 24.99 万人。

雨坛镇水厂设计供水规模为 50000t/d，供水范围为钱桥镇、雨坛镇、义津镇和麒麟镇。实际供水人口 17.83 万人，实际自来水供水入户人数 17.11 万人。

枞阳县自来水有限责任公司（藕山水厂）设计供水规模为 10000t/d，供水范围为藕山镇。实际供水人口 5.22 万人，实际自来水供水入户人数 5.22 万人。

枞阳县自来水有限责任公司(长沙水厂)设计供水规模为 1200t/d，供水范围为长沙村。设计供水人口 1.0 万人，实际供水人口 0.63 万人，实际自来水供水入户人数 0.63 万人。

枞阳县自来水有限责任公司（凤仪水厂）设计供水规模为 1000t/d，供水范围为凤仪村。设计供水人口 1.0 万人，实际供水人口 0.84 万人，实际自来水供水入户人数 0.84 万人。

2.2.2 水源地保护区分布现状

根据枞阳县城乡供水一体化，枞阳县主要供水水厂为县城水厂、雨坛镇水厂、汤沟镇汤沟水厂、藕山镇山水厂、长沙水厂、凤仪水厂，对应水源地分别为枞阳县城饮用水水源地、枞阳县城备用水水源地、枞阳县汤沟水厂饮用水水源地、枞阳县藕山自来水厂饮用水水源地、枞阳县长沙乡自来水厂饮用水水源地、枞阳县凤仪乡自来水厂饮用水水源地。

（1）枞阳县城饮用水水源地保护区范围

根据《安徽省人民政府关于枞阳县城饮用水水源保护区调整及备用水源保护区划分方案的批复》（皖政秘〔2020〕18 号），枞阳县城饮用水水源保护区范围如下：

一级保护区。水域长度为长江取水口上游 1000 米至下游 100 米，宽度为取水口侧航道边界线至取水口侧水位边界线；陆域长度与一级保护区水域长度一致，宽度为取水口侧水位边界线至长江防洪堤顶临水侧。

二级保护区。水域长度为一级保护区上游边界向上游延伸 2000 米、下游边界向下游延伸 200 米，宽度为取水口侧航道边界线至取水口侧水位边界线；陆域长度与二级保护区水域长度一致，宽度为取水口侧水位边界线至长江防洪堤顶临

水侧。

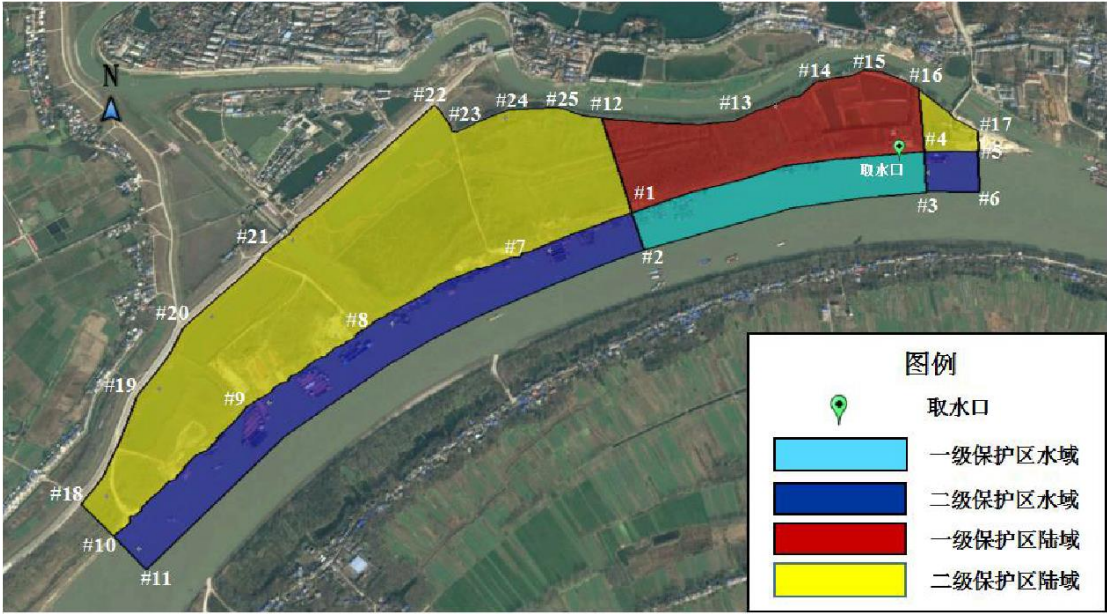


图 2.2-1 县城水厂水源保护区范围图

(2) 枞阳县城备用水水源地保护区范围

根据《安徽省人民政府关于枞阳县城饮用水水源保护区调整及备用水源保护区划分方案的批复》（皖政秘〔2020〕18 号），枞阳县城备用水水源地保护区范围如下：

一级保护区。水域为菜子湖取水口周边半径 500 米范围内，陆域为菜子湖取水口侧正常水位线以上 200 米范围内。

二级保护区。水域为一级保护区外径向外 2000 米范围内，陆域为一级保护区以外至“鲍庄-圣庄-上庄-汤家嘴-王家嘴-龙坊”村庄道路以内。

准保护区。水域为二级保护区外径向外 2000 米范围内，陆域为二级保护区以外至“燕窝山-齐家冲-杨湾-义小路-油坊冲-车富村”村庄道路以内。

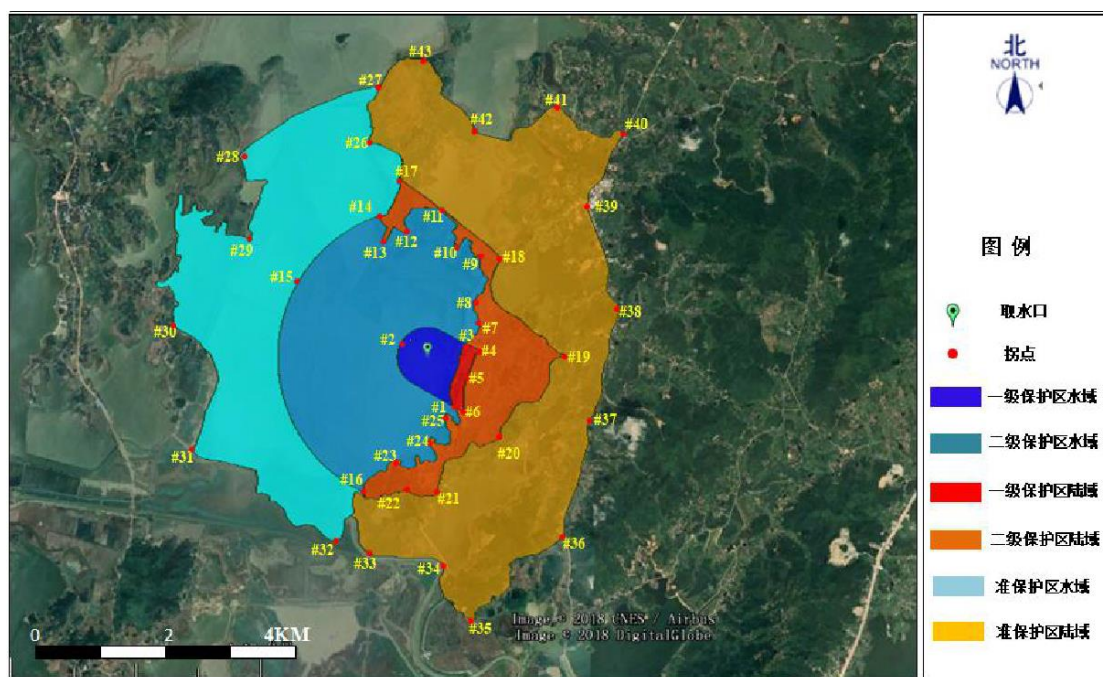


图 2.2-2 雨坛镇水厂水源保护区范围图

(3) 枞阳县汤沟水厂饮用水水源地保护区范围

根据《枞阳县人民政府关于枞阳县汤沟水厂饮用水水源保护区划定方案的批复》，枞阳县汤沟水厂饮用水水源地保护区范围如下：

一级保护区。水域长度为汤沟水厂长江取水口上游 1000 米至汤沟水厂长江取水口下游 100 米，宽度为取水口侧航道边界线至取水口侧水位边界线；陆域长度与一级保护区水域长度一致，宽度为取水口侧水位边界线至汤沟江堤堤顶临水侧。

二级保护区。水域长度为一级保护区水域上游边界向上游延伸 2000 米、下游边界向下游延伸 200 米，宽度为取水口侧航道边界线至取水口侧水位边界线；陆域长度与二级保护区水域长度一致，宽度为取水口侧水位边界线至汤沟江堤堤顶临水侧。



图 2.2-3 汤沟水厂水源保护区范围图

(4) 枞阳县山自来水厂饮用水水源地保护区范围

根据《枞阳县人民政府关于枞阳县山自来水厂饮用水水源保护区调整划分方案的批复》（枞政秘〔2023〕88 号），枞阳县山自来水厂饮用水水源地保护区范围如下：

一级保护区。水域长度为山自来水厂长江取水口上游 1000 米至山水厂长江取水口下游 100 米，宽度为取水口侧航道边界线至取水口侧水位边界线；陆域长度与一级保护区水域长度一致，宽度为取水口侧水位边界线至山江堤堤顶临水侧。

二级保护区。水域长度为一级保护区水域上游边界向上游延伸 2000 米、下游边界向下游延伸 200 米，宽度为取水口侧航道边界线至取水口侧水位边界线；陆域长度与二级保护区水域长度一致，宽度为取水口侧水位边界线至山江堤堤顶临水侧。




图 2.2-4 五山自来水厂水源保护区范围图

(5) 枞阳县长沙乡自来水厂饮用水水源地保护区范围

枞阳县长沙乡自来水厂饮用水水源地保护区范围如下：

一级保护区。水域长度为长江取水口上游 1000 米至下游 100 米，宽度为取水口侧航道边界线至取水口侧水位边界线；陆域长度与一级保护区水域长度一致，宽度为取水口侧水位边界线至长江防洪堤顶临水侧；

二级保护区。水域长度为一级保护区上游边界向口上游延伸 2000 米，下游边界向下游延伸 200 米，宽度为取水口侧航道边界线至取水口侧水位边界线；陆域长度与二级保护区水域长度一致，宽度为取水口侧水位边界线至长江防洪堤顶临水侧。

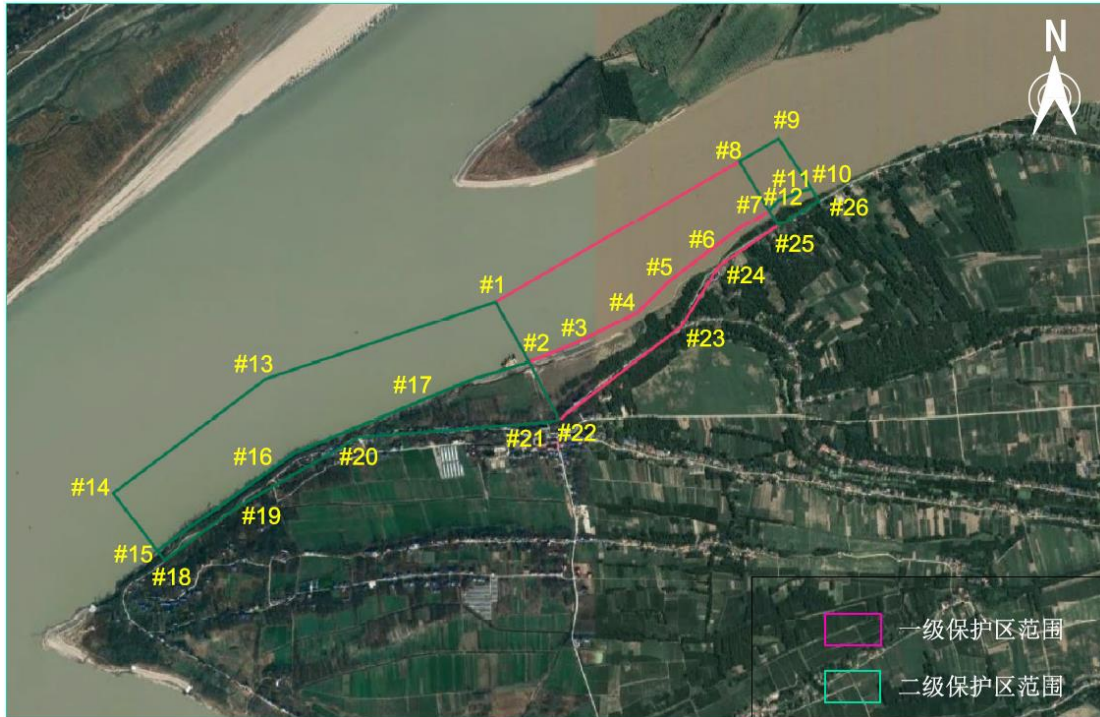


图 2.2-5 长沙乡自来水厂水源保护区范围图

(6) 枞阳县凤仪乡自来水厂饮用水水源地保护区范围

枞阳县凤仪乡自来水厂饮用水水源地保护区范围如下：

一级保护区。水域长度为长江取水口上游 1000 米至下游 100 米，宽度为取水口侧航道边界线至取水口侧水位边界线；陆域长度与一级保护区水域长度一致，宽度为取水口侧水位边界线至长江防洪堤顶临水侧。

二级保护区。水域长度为一级保护区上游边界向口上游延伸 2000 米，下游边界向下游延伸 200 米，宽度为取水口侧航道边界线至取水口侧水位边界线；陆域长度与二级保护区水域长度一致，宽度为取水口侧水位边界线至长江防洪堤顶临水侧。

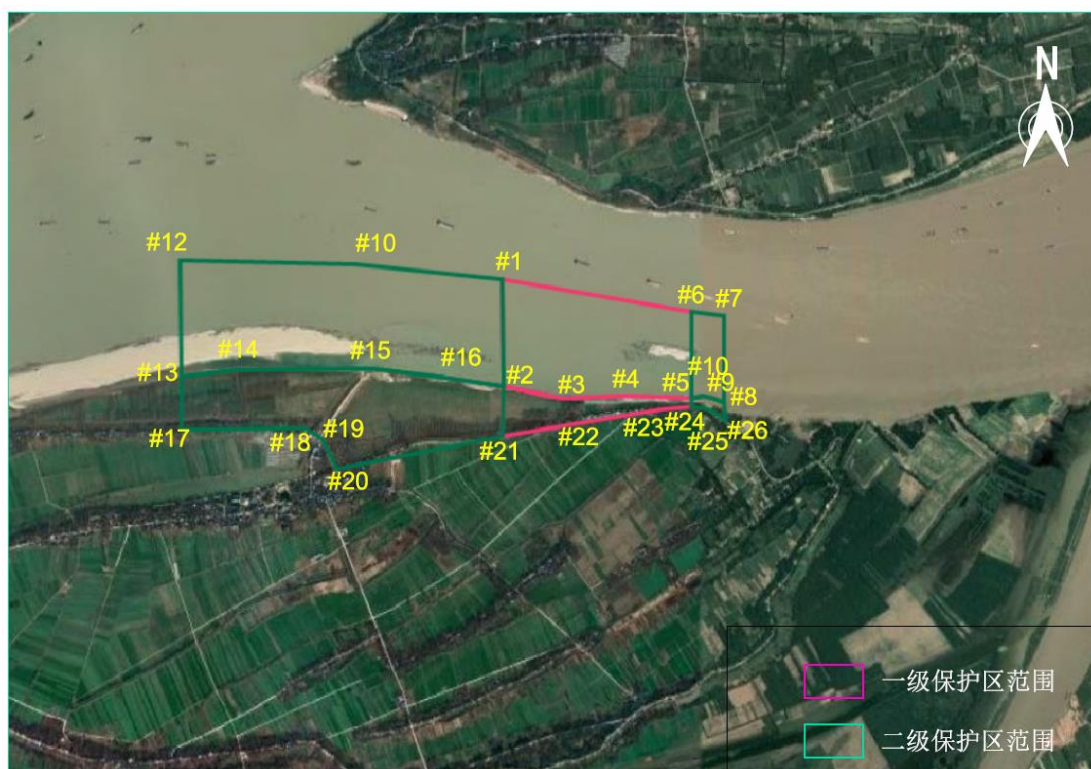


图 2.2-6 凤仪乡自来水厂水源保护区范围图

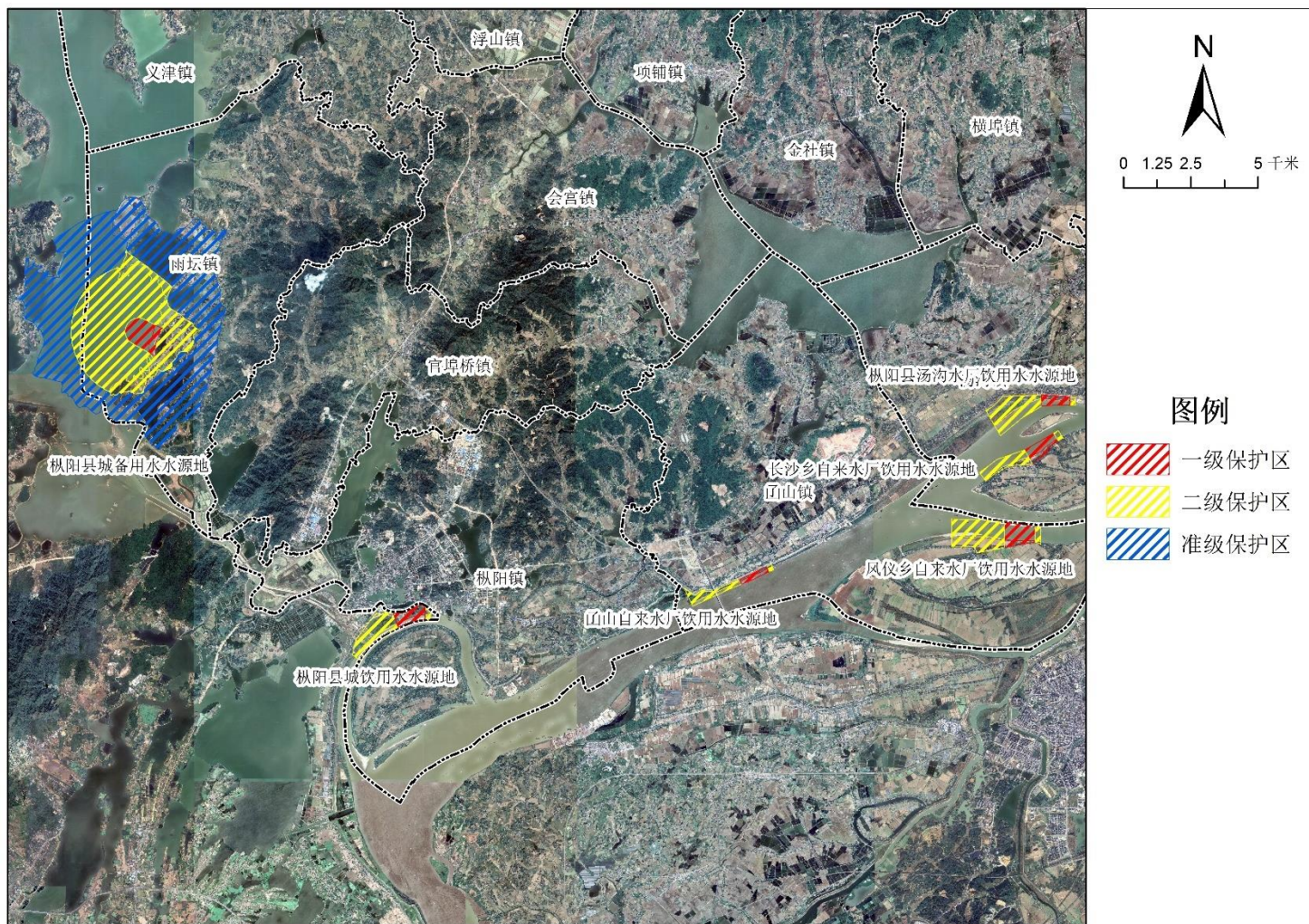


图 2.2-7 枞阳县饮用水水源地分布图

2.3 自然保护地

2.3.1 自然保护地现状基本情况

枞阳县现有自然保护区、自然公园 2 类 4 处自然保护地，分别为安庆沿江湿地省级自然保护区枞阳段（菜子湖和白荡湖）、浮山国家森林公园、浮山国家地质公园、浮山风景名胜区。

（1）安庆沿江湿地省级自然保护区枞阳段（菜子湖和白荡湖）

安庆沿江湿地自然保护区位于皖西南，长江中下游北岸，南临长江，北倚大别山，地理坐标约为北纬 $30^{\circ} 28' 27.75''$ ，东经 $117^{\circ} 11' 10.82''$ ，包括泊湖、武昌湖、破罡湖、菜子湖（不含宜秀区部分）、白荡湖、枫沙湖和陈瑶湖，总面积 50332 公顷，核心区 15822 公顷、缓冲区 8328 公顷、实验区 26182 公顷。保护区保护目标为湿地生态系统和珍稀水禽，其中包括白鹤、白头鹤、东方白鹳等国家级保护鸟类和国际濒危物种。

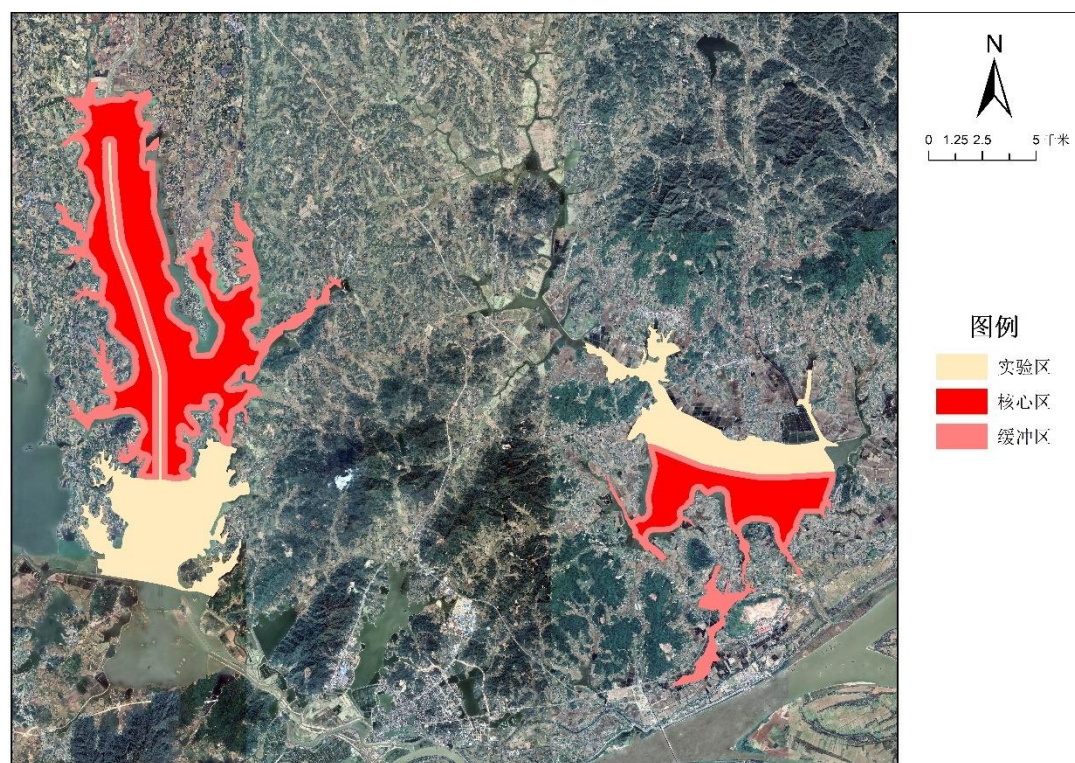


图 2.3-1 安庆沿江湿地省级自然保护区枞阳段（菜子湖和白荡湖）分布图

（2）浮山国家森林公园

安徽浮山国家森林公园分为浮山园区与将军庙园区两个园区，浮山园区位于铜陵市枞阳县北部，将军庙园区位于枞阳县和铜陵市郊区西北角交界处。

浮山园区位于浮山镇，东起白荡湖西岸、南至浮山村、西至向阳村、北抵白

荡湖北岸，园区面积 1602.57 公顷。

将军庙园区涉及枞阳县钱铺镇与铜陵市郊区周谭镇，东起周谭镇施湾村、南至周谭镇凤凰村、西至钱铺镇将军村、北抵芜湖市无为县昆山镇，园区面积 2232.17 公顷。



图 2.3-2 安徽浮山国家森林公园分布图

(3) 浮山国家地质公园

安徽浮山国家地质公园，位于安徽省枞阳县中北部，跨枞阳县 5 个乡（镇），分别为浮山镇、项铺镇、白柳镇、钱铺镇和白梅乡，行政区划属铜陵市枞阳县。因有三面环水、如船浮渡的浮山而得名。古名浮渡山，与黄山、九华山、天柱山、齐云山、琅琊山并列，为安徽历史名山，自古以来就是游览胜地。安徽浮山国家地质公园包括浮山、七家山两大园区，总面积 17.31 平方公里，主景区浮山面积 11.66 平方公里。

浮山园区，东起复兴圩；南至浮山镇；西至白会公路；北抵白荡湖北岸，园区面积 11.66 平方公里。

七家山园区，东起黄岗村西部；南至南岭村、黄石村北部；西接小街村居民点自南向北延伸；北沿山区地形走向由西向东逐渐走低，园区面积 5.65 平方公里。

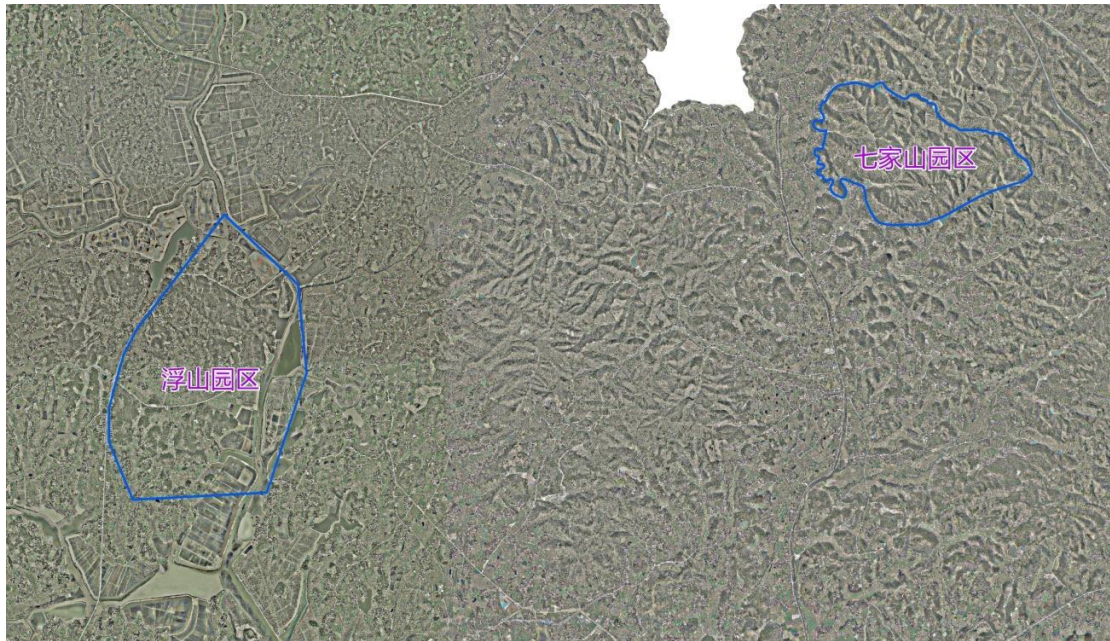


图 2.3-3 安徽浮山国家地质公园分布图

(4) 浮山风景名胜区

浮山风景名胜区，位于安徽枞阳县中部偏北地区，白荡湖畔，北距合肥 120 公里，南距县城 30 公里，合（肥）铜（陵）黄（山）高速公路掠境而过。因有三面环水、如船浮渡的浮山而得名。古名浮渡山，与黄山、九华山、天柱山、齐云山、琅琊山并列，为安徽历史名山，自古以来就是游览胜地。浮山风景名胜区包括浮山、白荡湖、白云岩三大景区，总面积 76.70 平方公里，主景区浮山面积 19.10 平方公里。

依据 2011 年浮山风景名胜区总体规划成果：

其中浮山景区包括中部的浮山、钱山区域，南部的沙帽山、金斗山区域和西部的簸箕山、土地山区域，西以巴家山和浮山镇规划建成区为界，南、北、东三面以环湖河汊的主体水域为界，总面积 19.10 平方公里。

白荡湖景区包括白荡湖主要水面及其沿湖岸部分区域，面积 53.60 平方公里。白荡湖水面宽阔，烟波浩渺，碧水连天。因湖水清澈白皙，湖面碧波荡漾，故名曰“白荡”。白荡湖原与长江直接通连，1953 年白荡闸建成后，成为以水产养殖为主，兼具蓄洪、灌溉等综合利用的水库型湖泊。如今，白荡湖一带水域已成为枞阳水产业的重要基地，沿湖围垦而成的大小圩口成为名副其实的粮仓。

白云岩景区包括戚家山、铁船峰、白云寺、白云湖等，面积 4.00 平方公里。



图 2.3-4 浮山风景名胜区分布图

2.3.2 自然保护地优化整合

(1) 自然资函〔2020〕71 号部分内容

自然资源部、国家林业和草原局下发《自然资源部 国家林业和草原局关于做好自然保护区范围及功能分区优化调整前期有关工作的函》(自然资函〔2020〕71 号),就自然保护区范围及功能分区调整前期有关事项做出安排。自然保护区功能分区由核心区、缓冲区、实验区转为核心保护区和一般控制区。

1.由于原自然保护区核心区、缓冲区管控要求基本接近,故一般情况下,将自然保护区原核心区和原缓冲区转为核心保护区,将原实验区转为一般控制区。

2.自然保护区原实验区内无人工活动且具有重要保护价值的区域,特别是国家和省级重点保护野生动植物分布的关键区域、生态廊道的重要节点、重要自然遗迹等,也应转为核心保护区。

3.自然保护区原核心区和原缓冲区有以下情况,可调整为一般控制区:自然保护区设立之前就存在的合法水利水电等设施;历史文化名村、少数民族特色村

寨和重要人文景观合法建筑,包括有历史文化价值的遗址遗迹、寺庙、名人故居、纪念馆等有纪念意义的场所。

(2) 枞阳县自然保护地优化整合方案

根据《安徽省林业局安徽省自然资源厅 安徽省生态环境厅关于报送自然保护地整合优化方案的通知》(林保函〔2023〕81号)要求,枞阳县完成自然保护地整合优化方案;《枞阳县自然保护地优化整合方案》暂未获批。优化整合后的具体如下:

- 1、安庆沿江湿地省级自然保护区枞阳段(菜子湖和白荡湖)保留菜子湖片区,白荡湖片区整体纳入浮山风景名胜区。
- 2、浮山国家森林公园(浮山园区和将军庙园区)保留将军庙园区,浮山园区整体纳入浮山风景名胜区。
- 3、浮山国家地质公园整体纳入浮山风景名胜区,不再保留地质公园。
- 4、浮山风景名胜区整体保留并整合安庆沿江湿地省级自然保护区(白荡湖片区)、浮山国家森林公园(浮山园区)、浮山国家地质公园。
- 5、整合优化后枞阳县自然保护地组成:安庆沿江湿地地方级自然保护区枞阳段(菜子湖)、浮山地方级风景名胜区、浮山国家级森林公园。
6. 整合优化后枞阳县新增安徽铜陵淡水豚国家级自然保护区一般管控区,面积为 5034.14 公顷。

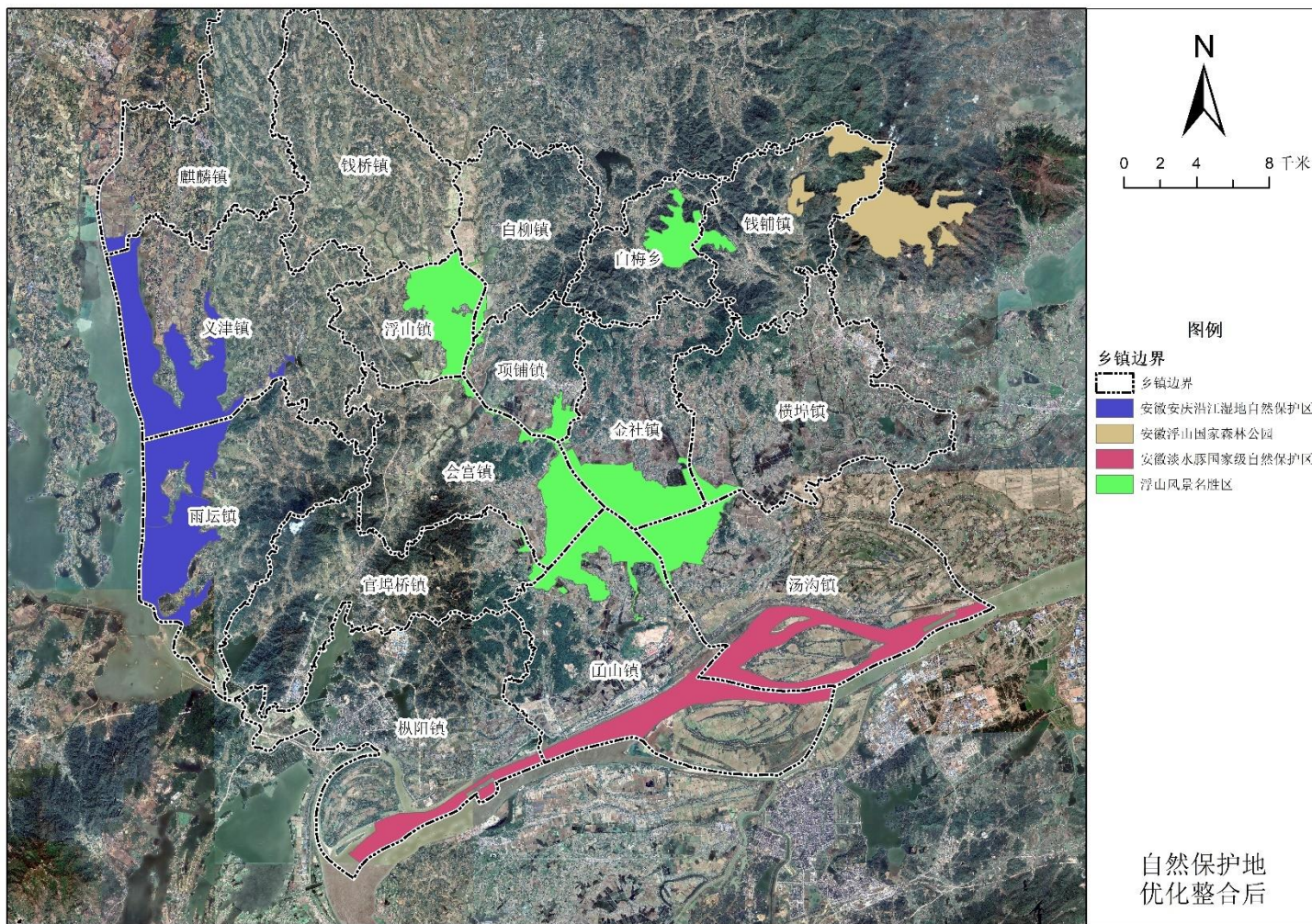


图 2.3-5 枞阳县自然保护地优化整合后分布图

第三章 畜禽养殖禁养区现状

3.1 原畜禽养殖禁养区范围

(1) 集中式生活饮用水水源一级保护区和二级保护区

根据《枞阳县畜禽养殖禁养区划定方案》（枞政办〔2016〕42号），枞阳县原禁养区中集中式生活饮用水水源地共有22个，具体见表3.1-1。

表 3.1-1 枞阳县划定禁养区集中式饮用水水源信息表

序号	所在地区	水源名称	水源地类型	水系	河段或湖库
1	枞阳镇	枞阳县自来水有限责任公司	河流	长江	枞阳段
2	周潭镇	枞阳县周潭自来水有限责任公司	湖库	陈瑶湖	枫沙湖
3	横埠镇	安徽宏海供水有限公司	河流	长江	枞阳段
4	项铺镇	枞阳县项铺镇自来水厂	河流	白荡湖	罗昌河
5	钱桥镇	枞阳县钱桥自来水有限责任公司	河流	白荡湖	高丰村
6	麒麟镇	枞阳县其林惠民自来水有限公司	湖库	菜子湖	小童水库
7	义津镇	枞阳县义津自来水有限责任公司	湖库	菜子湖	幸福圩
8	义津镇	枞阳县杨湾自来水厂	湖库	菜子湖	礼让小圩
9	浮山镇	枞阳县浮山镇自来水厂	河流	白荡湖	罗昌河
10	浮山镇	枞阳县女儿桥自来水厂	河流	白荡湖	罗昌河
11	钱铺乡	枞阳县钱铺乡南岭村引水工程	湖库	陈瑶湖	横岭水库
12	白梅乡	枞阳县白梅乡自来水厂	湖库	白荡湖	青口畈水库
13	金社乡	枞阳县金社自来水厂	湖库	白荡湖	长溪大涧
14	雨坛乡	枞阳县雨坛乡自来水厂	湖库	菜子湖	车富圩
15	铁铜乡	铁铜乡宏龙自来水公司	河流	长江	枞阳段
16	凤仪乡	枞阳县凤仪乡自来水厂	河流	长江	枞阳段
17	长沙乡	枞阳县长沙乡自来水厂	河流	长江	枞阳段
18	枞阳镇	枞阳县滨江新区自来水厂	河流	长江	枞阳段
19	汤沟镇	枞阳县桂坝自来水有限责任公司	河流	长江	枞阳段
20	汤沟镇	枞阳县仪山自来水有限责任公司	河流	长江	枞阳段
21	汤沟镇	枞阳县汤沟自来水有限责任公司	河流	长江	枞阳段
22	老洲镇	枞阳县老洲镇桃圩自来水厂	河流	长江	枞阳段

(2) 城镇建成区

根据《枞阳县畜禽养殖禁养区划定方案》（枞政办〔2016〕42号），枞阳县原禁养区中城镇建成区共涉及15个，具体见表3.1-2。

表 3.1-2 枞阳县原禁养区城镇建成区信息表

序号	所在地区	涉及村	涉及村民组
1	枞阳镇	胜利、前进、光明、建设、莲花湖、湖滨、石岭、旗山、下枞阳等社区、居委会	/
2	𪔐山镇	大港村	横埂、唐圩、叶圩、护拥、王圩、移民区
3	汤沟镇	跃进村、肇丰村	造福、幸福、黄庄、丰乐、新华、立功、丰收、双合
4	老洲镇	沙池村	桥上组、营防组、中村组、东风组、高墩组、新建组、新村组
5	周潭镇	周潭村、大山村	团结 1-6 组、卫星 1-3 组、跃进 1-5 组、大桥二组、大桥三组
6	陈瑶湖镇	花园村、前河村、水圩村	花园片 1-12 村民组、石桥片 1-6 村民组、河边组、三棵树组、水圩组、争取组、卫东组、卫西组、卫中组、改进组
7	横埠镇	官塘村、黄山村、雨亭、范潭	叶庄组、缸窑组、滑马组、上良庄组、大王组
8	项铺镇	项金村、白石村	新屋、中院、齐新、老街、高楼、二院、项东、项西、建设、祖东、祖西、阳东、阳西、王庄、凤凰、下埂、田埠、祖湾、林巷、章庄、高兴、桃园、解放、吴祖、前进、张庄
9	钱桥镇	钱桥村	西花园组、三松组、大陈庄组、慈塆组、哈洼组、棋盘组、柏庄组、新庄组
10	麒麟镇	其林村	永安、下桥、东畈、柏庄、项庄、尤庄、大光、小乔、云畈、其林、东街、夏庄、管冲、小稍、何庄
11	义津镇	义津村、义津居委会	小街组、庙塘组、坐塘组、长冲组、街西组、桃园组、孙庄组、昌庄组、昌南组、昌北组、赵老组、北拐组、赵南组、新丰组、程庄组、塘梢组、朱庄组、荣洄 1-4 组、义水 1-4 组
12	浮山镇	浮渡村、浮山村	唐江组、西东组、叶板组、王高组、桂元组、长山组、江东组、江庄组、方庄、方南、下许组、陈庄、王庄、章庄、方许、

			叶庄、祖庄、祖南、祖北
13	会宫镇	会宫村、毕山村、城山村、会宫居委会	昌庄、陈塘、老咀、大角庄、角东、小角庄、大金庄、松庄、金冲、桃园、社庄、古楼、古岗、新街、叶庄、小金庄、储畈、储庄、华二华三、华四、余咀、余庄、宋庄、团结、洼里、山后、城山、会宫街道
14	官埠桥镇	官埠桥村、继光村、黄华村	文庄、梅庄、陈池、子房、陈老、方庄、官桥、红旗、油坊、胡洼、金鸡、新庄、长洼、铁东、张咀、王咀、书庄、未庄、曹大、先进、金明、祖庄、罗庄、益庄、许园、新屋
15	县经开区	新楼村	新华、程庄、新胜、宋元、东风、城墙、祝胜、余坂、燕冲、陶庄、将冲、东升

(3) 风景名胜区分区

枞阳县原禁养区中风景名胜区分区：浮山风景名胜区分建成区分。

(4) 学校、医院人口集中区分区

枞阳县原禁养区中学校、医院人口集中区分区：以学校、医院为中心，半径 500 米范围内的区域。

3.2 原畜禽养殖禁养区存在的问题

1.2018 年 9 月 11 日，根据《关于同意枞阳县与铜陵市郊区部分行政区划调整的函》（皖民地函〔2018〕483 号），将枞阳县的老洲镇、陈瑶湖镇、周潭镇划归铜陵市郊区管辖。2021 年 1 月，经省政府批准，省民政厅批复，撤销枞阳县枞阳镇、铁铜乡并设立新的枞阳县枞阳镇，撤销枞阳县𪚩山镇和凤仪乡并设立新的枞阳县𪚩山镇，撤销枞阳县汤沟镇、长沙乡并设立新的枞阳县汤沟镇。因此，原畜禽养殖禁养区分划范围与现有行政区划不一致。

2.根据枞阳县城一体化供水工程，枞阳县现有的饮用水水源地为枞阳县城饮用水水源地、枞阳县城备用水水源地、枞阳县汤沟水厂饮用水水源地、枞阳县𪚩山自来水厂饮用水水源地、枞阳县长沙乡自来水厂饮用水水源地、枞阳县凤仪乡自来水厂饮用水水源地；枞阳县原畜禽养殖禁养区中集中式生活饮用水水源地共有 22 个。因此，原畜禽养殖禁养区分划范围过大，部分撤销的饮用水水源地范围需要扣除。

第四章 禁养区调整方案

4.1 调整原则

- (1) 生态环境保护与畜禽养殖业健康协调发展的原则
- (2) 依法保护生态环境的原则
- (3) 生态环境保护与农业经济结构调整相一致的原则
- (4) 维护群众合法权益，改善生态环境质量的原则
- (5) 分区指导、分区推进的原则

4.2 畜禽养殖禁养区调整方案

禁养区调整严格依照《中华人民共和国畜牧法》、《畜禽规模养殖污染防治条例》的要求，将下列区域划分为禁养区：饮用水水源地保护区，风景名胜区，自然保护区的核心区和缓冲区；城镇居民区、文化教育科学研究区等人口集中区域；法律、法规规定的其他禁养区域。

4.2.1 饮用水水源地保护区

根据《畜禽规模养殖污染防治条例》中第十一条，禁止在饮用水水源保护区内建设畜禽养殖场、养殖小区，现将枞阳县城备用水水源地、枞阳县汤沟水厂饮用水水源地、枞阳县山自来水厂饮用水水源地、枞阳县长沙乡自来水厂饮用水水源地、枞阳县凤仪乡自来水厂饮用水水源地中一、二级保护区划分为枞阳县畜禽养殖禁养区。

由于枞阳县城饮用水水源地一、二级保护区整个位于桐城市范围内，不纳入枞阳县畜禽养殖禁养区范围内。枞阳县城饮用水水源地一、二级保护区需要按照《安徽省饮用水水源环境保护条例》等法律法规执行管理要求。枞阳县城饮用水水源地一、二级保护区范围见图 2.2-1。

根据《畜禽养殖禁养区划定技术指南》（环办水体〔2016〕99号），饮水水源保护一级保护区内禁止建设养殖场。饮用水水源二级保护区禁止建设有污染物排放的养殖场（注：畜禽粪便、养殖废水、沼渣、沼液等经过无害化处理用作肥料还田，符合法律法规要求以及国家和地方相关标准不造成环境污染的，不属于排放污染物）。

表 4.2-1 饮用水水源地取水口位置

序号	水源地	经度	纬度
1	枞阳县城备用水水源地	117.120000°	30.788056°
2	枞阳县汤沟水厂饮用水水源地	117.480488°	30.764302°
3	枞阳县 <u>𠵿</u> 山自来水厂饮用水水源地	117.360106°	30.706532°
4	枞阳县长沙乡自来水厂饮用水水源地	117.475511°	30.751183°
5	枞阳县凤仪乡自来水厂饮用水水源地	117.466721°	30.717547°

(1) 枞阳县城备用水水源地一、二级保护区（枞阳县范围内）

一级保护区：水域为菜子湖取水口周边半径 500 米范围内，陆域为菜子湖取水口侧正常水位线以上 200 米范围内。

二级保护区：水域为一级保护区外径向外 2000 米范围内，陆域为一级保护区以外至“鲍庄-圣庄-上庄-汤家嘴-王家嘴-龙坊”村庄道路以内（枞阳县范围内）。

(2) 枞阳县汤沟水厂饮用水水源地一、二级保护区

一级保护区：水域长度为汤沟水厂长江取水口上游 1000 米至汤沟水厂长江取水口下游 100 米，宽度为取水口侧航道边界线至取水口侧水位边界线；陆域长度与一级保护区水域长度一致，宽度为取水口侧水位边界线至汤沟江堤堤顶临水侧。

二级保护区：水域长度为一级保护区水域上游边界向上游延伸 2000 米、下游边界向下游延伸 200 米，宽度为取水口侧航道边界线至取水口侧水位边界线；陆域长度与二级保护区水域长度一致，宽度为取水口侧水位边界线至汤沟江堤堤顶临水侧。

(3) 枞阳县𠵿山自来水厂饮用水水源地一、二级保护区

一级保护区。水域长度为𠵿山自来水厂长江取水口上游 1000 米至𠵿山水厂长江取水口下游 100 米，宽度为取水口侧航道边界线至取水口侧水位边界线；陆域长度与一级保护区水域长度一致，宽度为取水口侧水位边界线至𠵿山江堤堤顶临水侧。

二级保护区。水域长度为一级保护区水域上游边界向上游延伸 2000 米、下游边界向下游延伸 200 米，宽度为取水口侧航道边界线至取水口侧水位边界线；陆域长度与二级保护区水域长度一致，宽度为取水口侧水位边界线至𠵿山

江堤堤顶临水侧。

（4）枞阳县长沙乡自来水厂饮用水水源地一、二级保护区

一级保护区。水域长度为长江取水口上游 1000 米至下游 100 米，宽度为取水口侧航道边界线至取水口侧水位边界线；陆域长度与一级保护区水域长度一致，宽度为取水口侧水位边界线至长江防洪堤顶临水侧；

二级保护区。水域长度为一级保护区上游边界向口上游延伸 2000 米，下游边界向下游延伸 200 米，宽度为取水口侧航道边界线至取水口侧水位边界线；陆域长度与二级保护区水域长度一致，宽度为取水口侧水位边界线至长江防洪堤顶临水侧。

（5）枞阳县凤仪乡自来水厂饮用水水源地一、二级保护区

一级保护区：水域长度为长江取水口上游 1000 米至下游 100 米，宽度为取水口侧航道边界线至取水口侧水位边界线；陆域长度与一级保护区水域长度一致，宽度为取水口侧水位边界线至长江防洪堤顶临水侧。

二级保护区：水域长度为一级保护区上游边界向口上游延伸 2000 米，下游边界向下游延伸 200 米，宽度为取水口侧航道边界线至取水口侧水位边界线；陆域长度与二级保护区水域长度一致，宽度为取水口侧水位边界线至长江防洪堤顶临水侧。

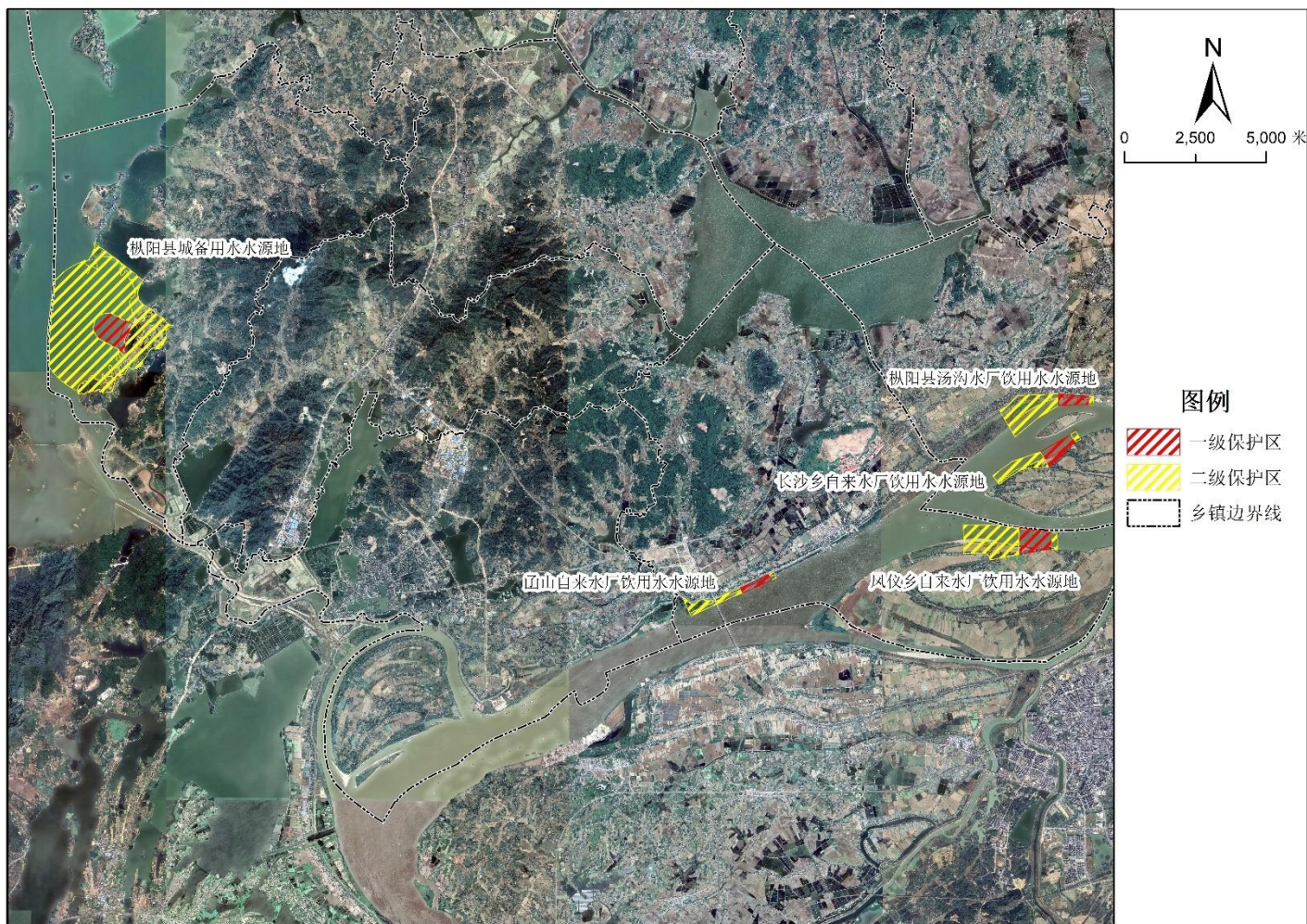


图 4.2-1 枞阳县畜禽养殖禁养区（水源地一二级保护区）分布图

4.2.2 自然保护区

(1) 自然保护地优化整合前禁养区（自然保护区）范围

自然保护地优化整合前，枞阳县自然保护区仅涉及安庆沿江湿地省级自然保护区枞阳段（菜子湖和白荡湖）核心区、缓冲区和实验区；根据《畜禽规模养殖污染防治条例》第十一条，禁止在自然保护区的核心区和缓冲区内建设畜禽养殖场、养殖小区，因此本次将安庆沿江湿地省级自然保护区枞阳段（菜子湖和白荡湖）核心区和缓冲区纳入禁养区。

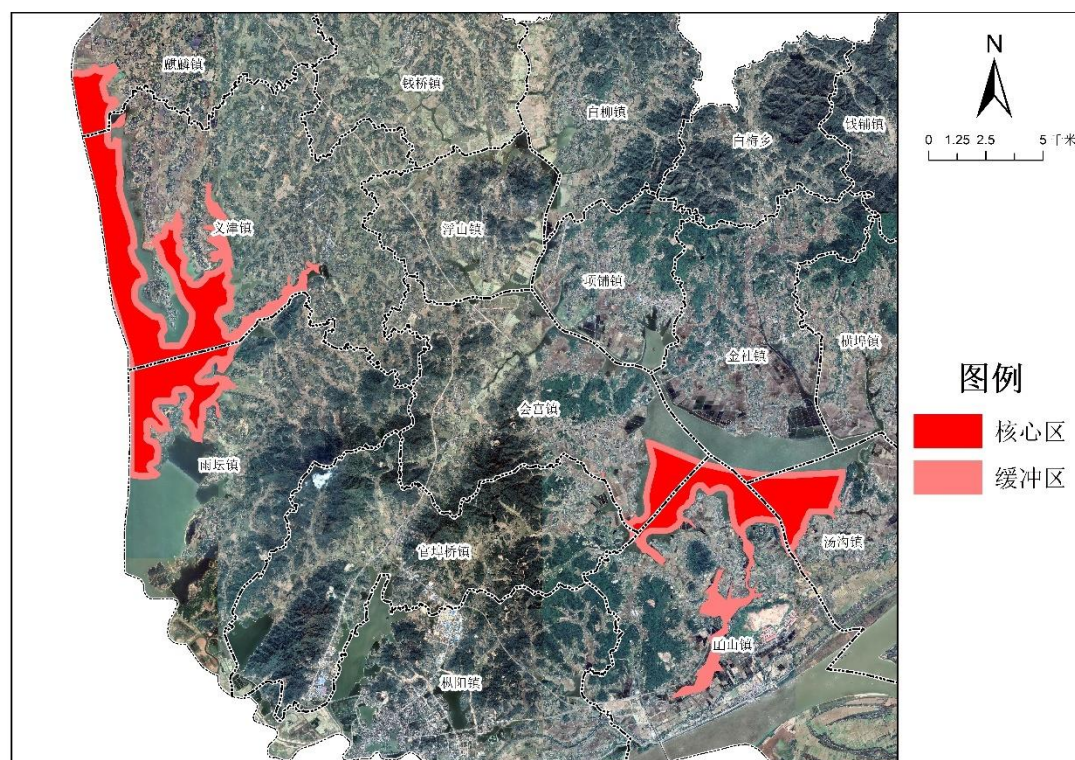


图 4.2-1 枞阳县自然保护区优化整合前禁养区（自然保护区）分布图

(2) 自然保护地优化整合后禁养区（自然保护区）范围

自然保护地优化整合后，枞阳县自然保护区涉及安庆沿江湿地省级自然保护区枞阳段（菜子湖和白荡湖）核心保护区、一般管控区和安徽铜陵淡水豚国家级自然保护区一般管控区。根据《畜禽规模养殖污染防治条例》第十一条，禁止在自然保护区的核心区和缓冲区内建设畜禽养殖场、养殖小区，因此本方案将安庆沿江湿地省级自然保护区枞阳段（菜子湖和白荡湖）核心保护区纳入枞阳县畜禽养殖禁养区。



图 4.2-2 枞阳县自然保护区优化整合后禁养区（自然保护区）分布图

4.2.3 风景名胜區

(1) 自然保护地优化整合前禁养区（风景名胜区）范围

自然保护地优化整合前，枞阳县风景名胜区仅涉及浮山风景名胜区；根据《畜禽规模养殖污染防治条例》第十一条，禁止在风景名胜区内建设畜禽养殖场、养殖小区，因此本次将浮山风景名胜区纳入枞阳县畜禽养殖禁养区。

根据《畜禽养殖禁养区划定技术指南》（环办水体〔2016〕99号），风景名胜区的核心景区禁止建设养殖场；其他区域禁止建设有污染物排放的养殖场。因此，将风景名胜区核心景区和风景名胜区非核心景区设为禁养区。

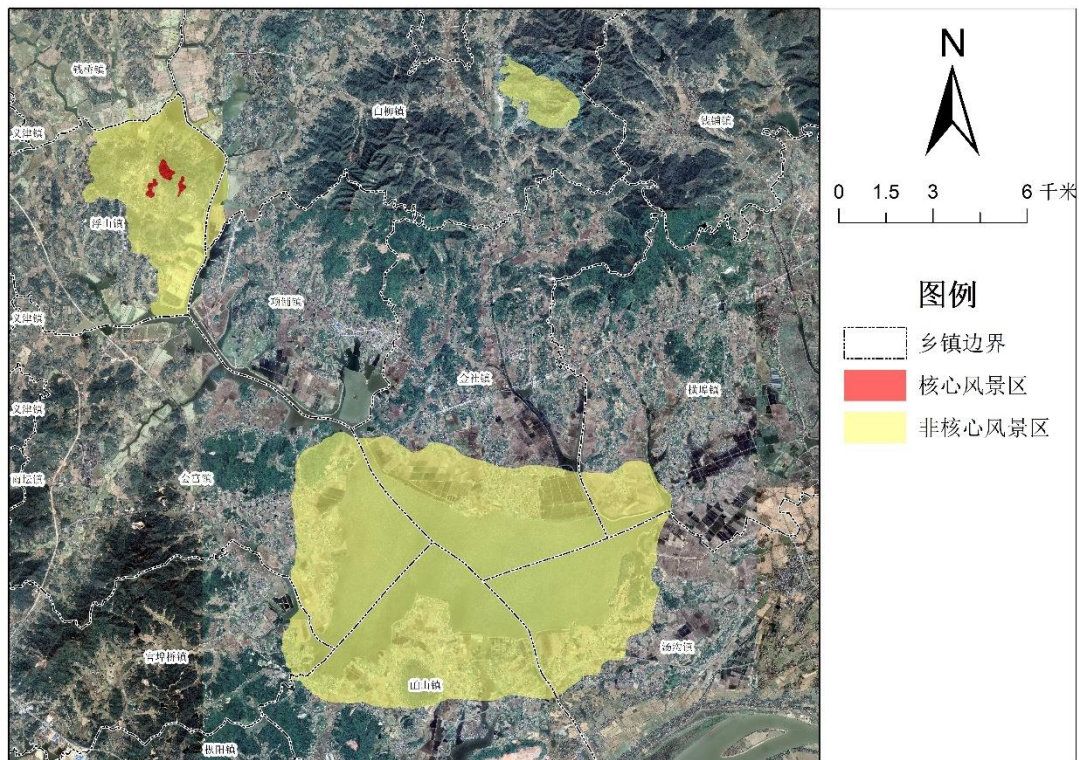


图 4.2-3 枞阳县自然保护地优化整合前禁养区（风景名胜区）分布图

（2）自然保护地优化整合后禁养区（风景名胜区）范围

自然保护地优化整合后，浮山风景名胜区整体保留并整合安庆沿江湿地省级自然保护区（白荡湖片区）、浮山国家森林公园（浮山园区）、浮山国家地质公园；根据《畜禽规模养殖污染防治条例》第十一条，禁止在风景名胜区内建设畜禽养殖场、养殖小区，因此本次将浮山风景名胜区纳入枞阳县畜禽养殖禁养区。

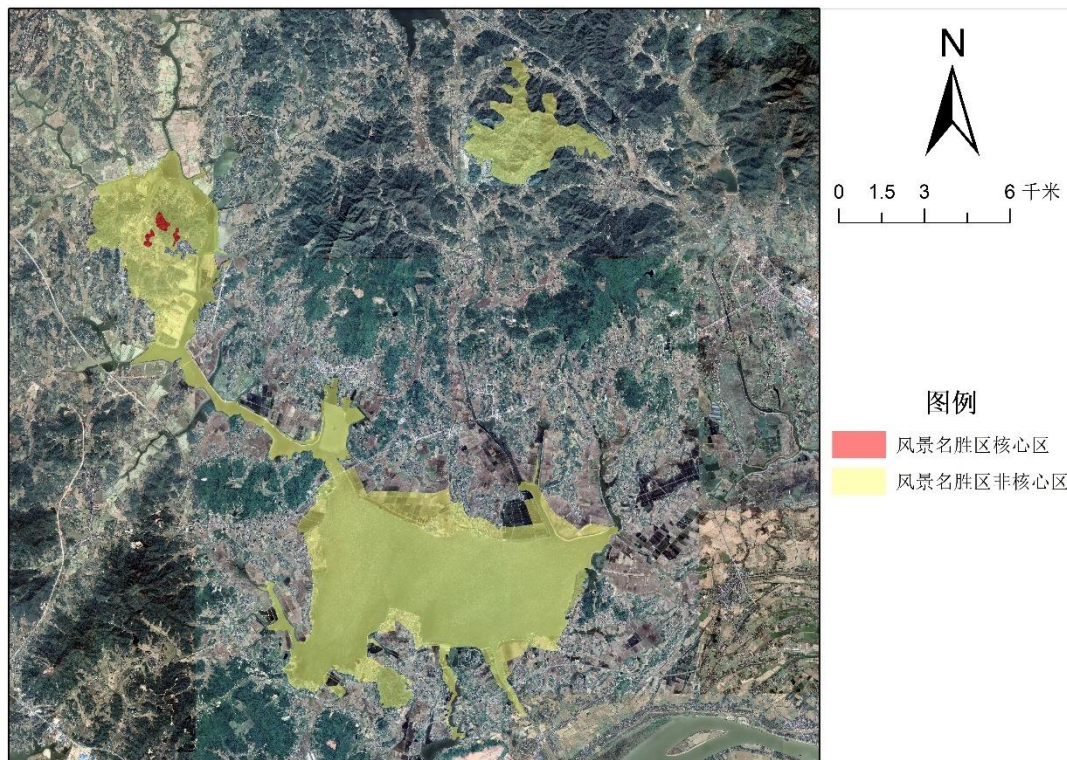


图 4.2-4 枞阳县自然保护地优化整合后禁养区（风景名胜区）分布图

4.2.4 城镇居民人口集中区

枞阳县辖 15 个镇、1 个乡：横埠镇、项铺镇、钱桥镇、麒麟镇、义津镇、浮山镇、会宫镇、官埠桥镇、钱铺镇、金社镇、白柳镇、雨坛镇、枞阳镇、欧山镇、汤沟镇、白梅乡。县政府驻地枞阳镇浮山路。根据《畜禽规模养殖污染防治条例》第十一条，禁止在城镇居民区人口集中区域的核心区和缓冲区内建设畜禽养殖场、养殖小区；根据《统计上划分城乡的规定》（国务院于 2008 年 7 月 12 日国函〔2008〕60 号批复），“城镇包括城区和镇区。城区是指在市辖区和不设区的市，区、市政府驻地的实际建设连接到的居民委员会和其他区域。镇区是指在城区以外的县人民政府驻地和其他镇，政府驻地的实际建设连接到的居民委员会和其他区域。”

因此，本方案将横埠镇、项铺镇、钱桥镇、麒麟镇、义津镇、浮山镇、会宫镇、官埠桥镇、钱铺镇、金社镇、白柳镇、雨坛镇、枞阳镇、欧山镇、汤沟镇等集镇区人口集中区纳入枞阳县畜禽养殖禁养区。各乡镇集镇区人口集中区具体见下图。

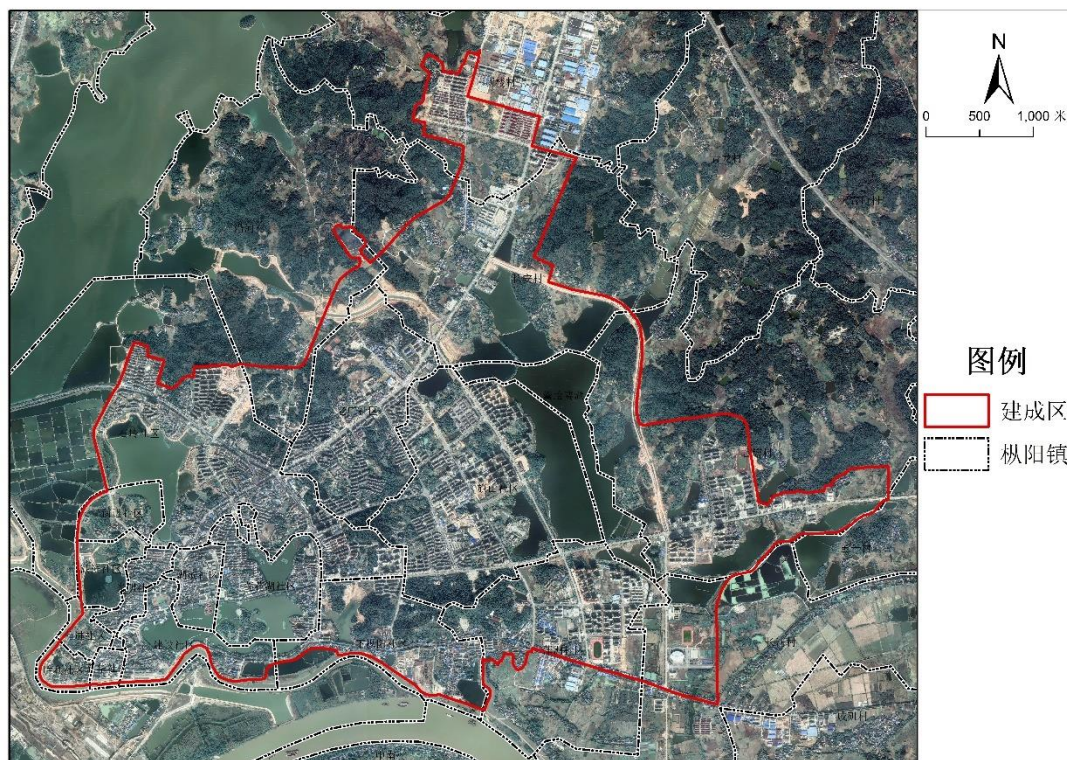


图 4.2-5 枞阳县禁养区（县城建成区人口集中区）分布图



图 4.2-6 枞阳县禁养区（官埠桥镇集镇人口集中区）分布图

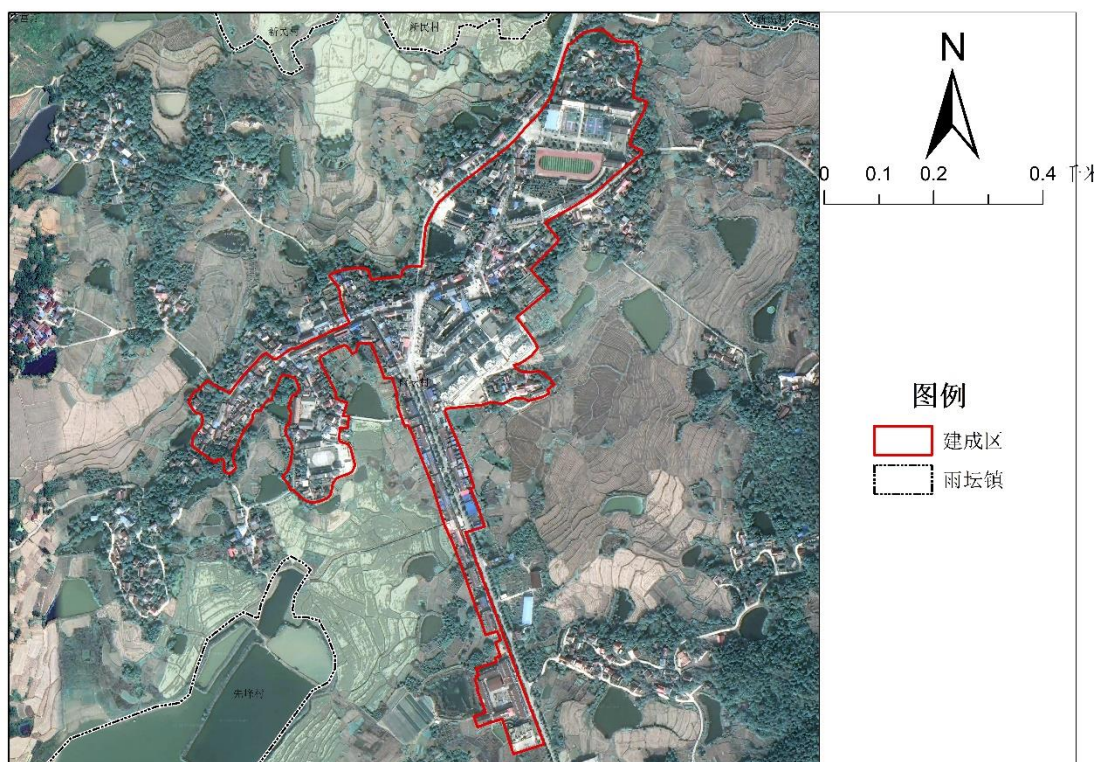


图 4.2-7 枞阳县禁养区（雨坛镇集镇人口集中区）分布图

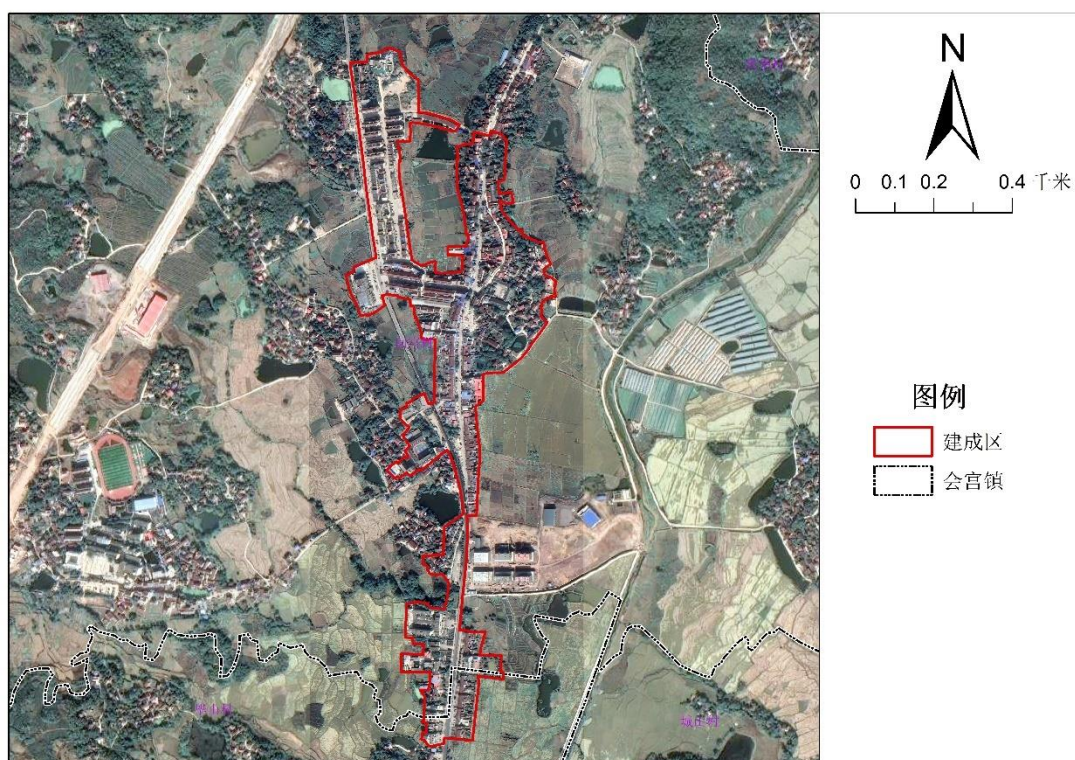


图 4.2-8 枞阳县禁养区（会宫镇集镇人口集中区）分布图

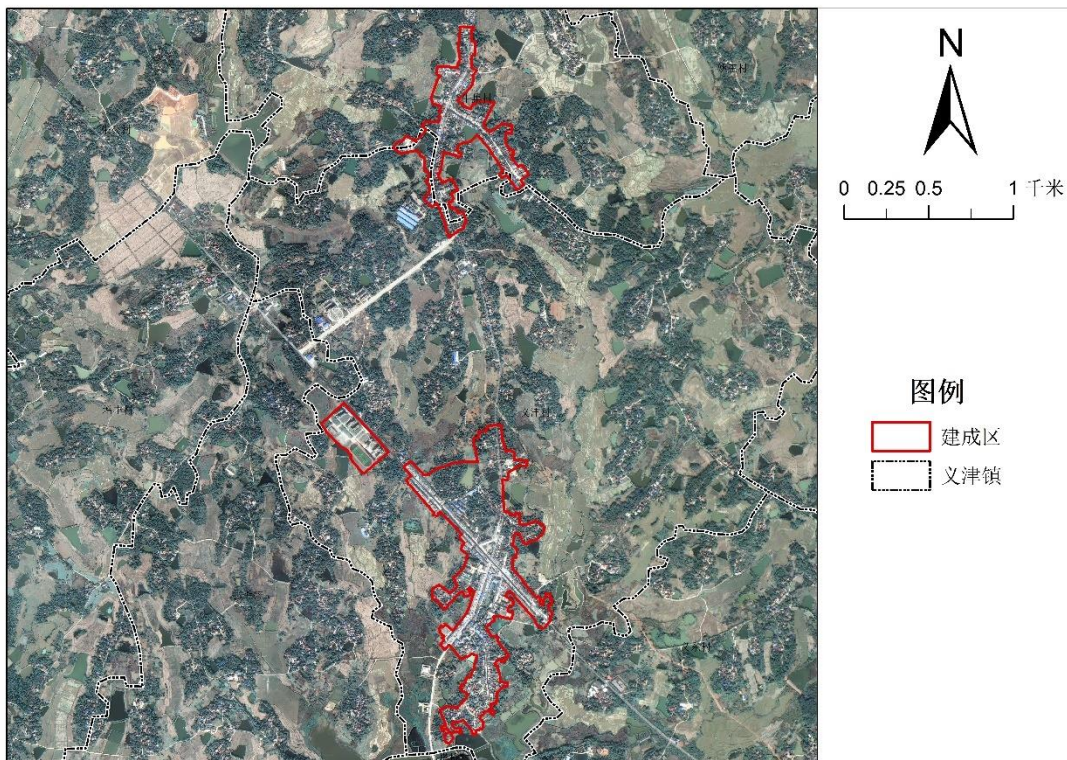


图 4.2-9 枞阳县禁养区（义津镇集镇人口集中区）分布图

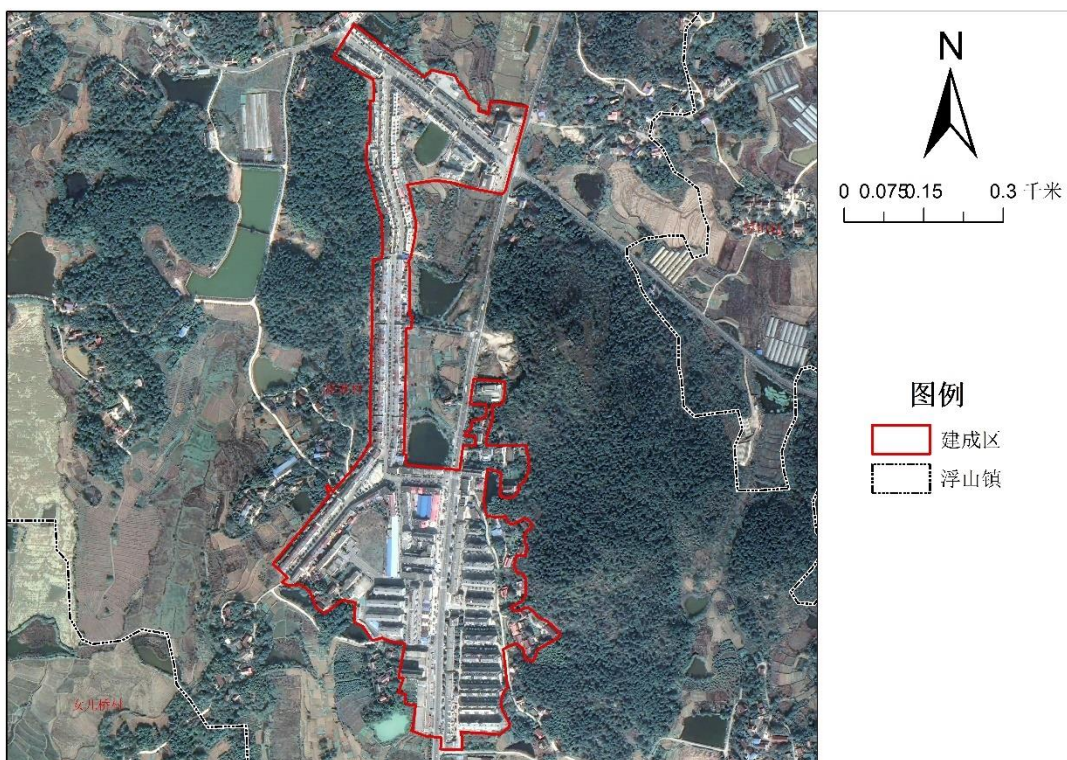


图 4.2-10 枞阳县禁养区（浮山镇集镇人口集中区）分布图

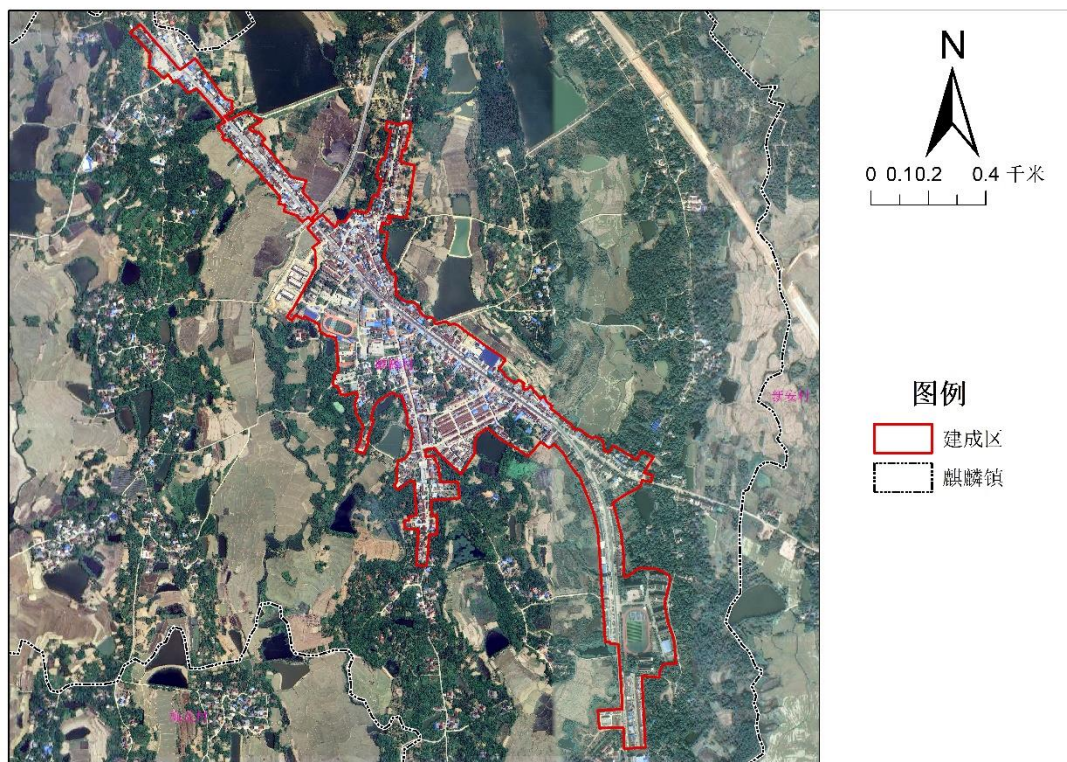


图 4.2-11 枞阳县禁养区（麒麟镇集镇人口集中区）分布图

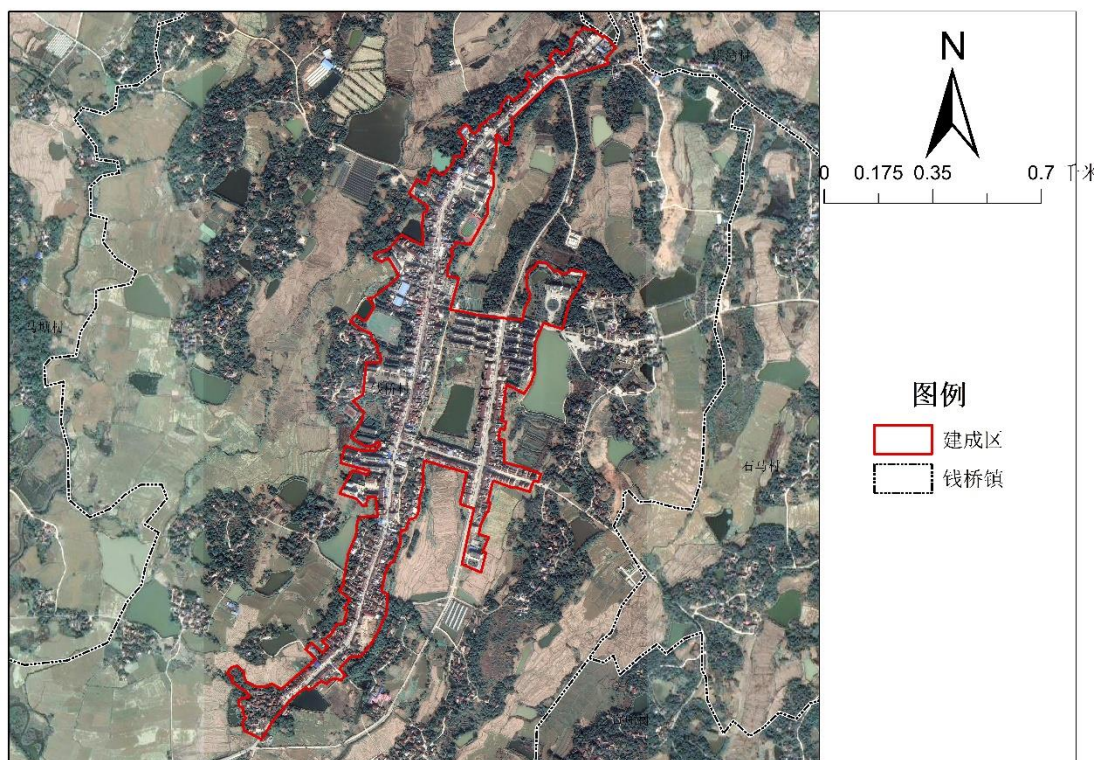


图 4.2-12 枞阳县禁养区（钱桥镇集镇人口集中区）分布图



图 4.2-13 枞阳县禁养区（白柳镇集镇人口集中区）分布图

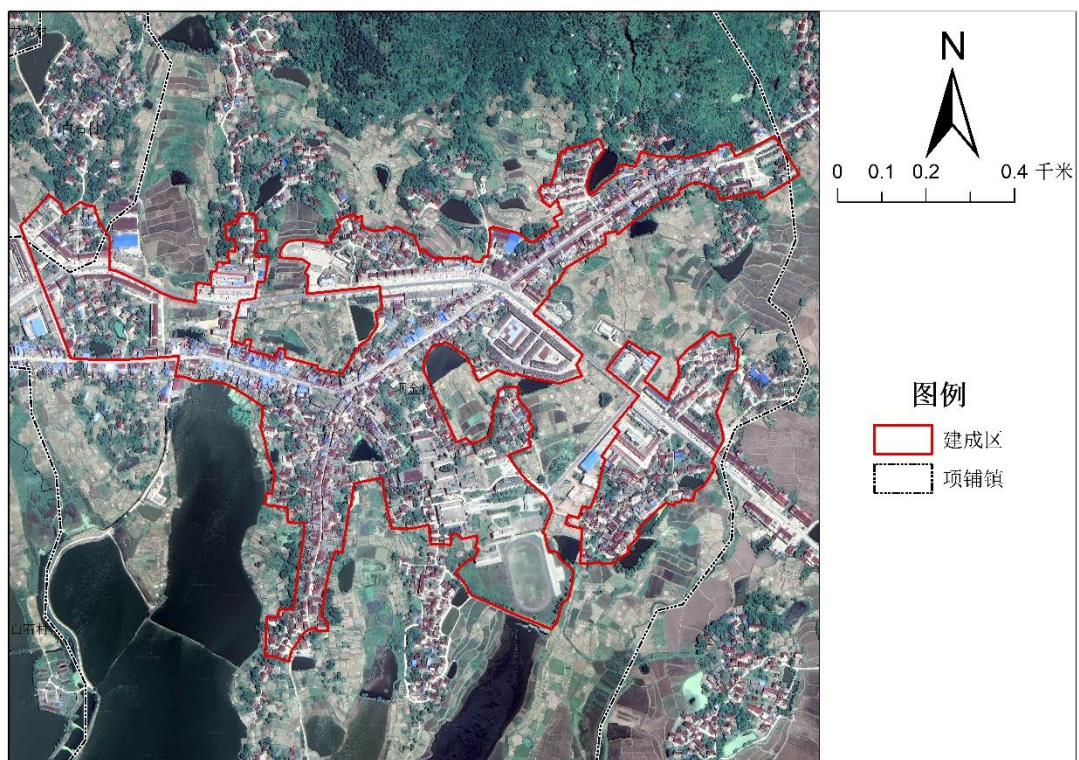


图 4.2-14 枞阳县禁养区（项铺镇集镇人口集中区）分布图



图 4.2-15 枞阳县禁养区（山山镇集镇人口集中区）分布图



图 4.2-16 枞阳县禁养区（金社镇集镇人口集中区）分布图

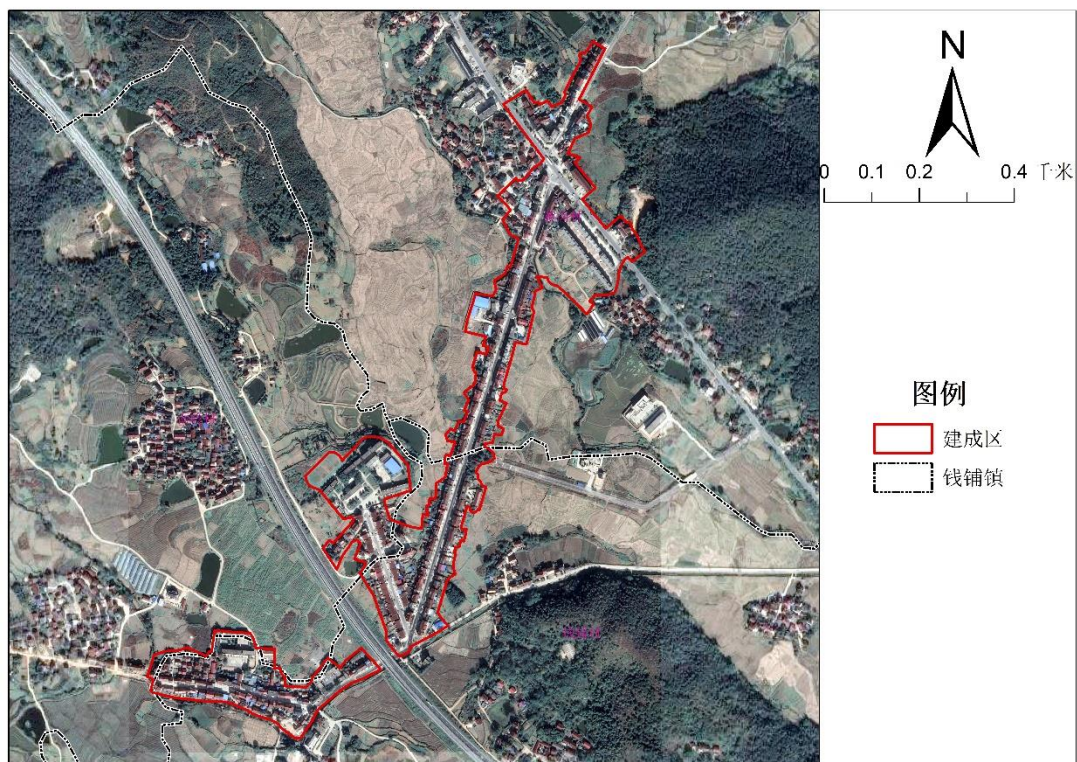


图 4.2-17 枞阳县禁养区（钱铺镇集镇人口集中区）分布图

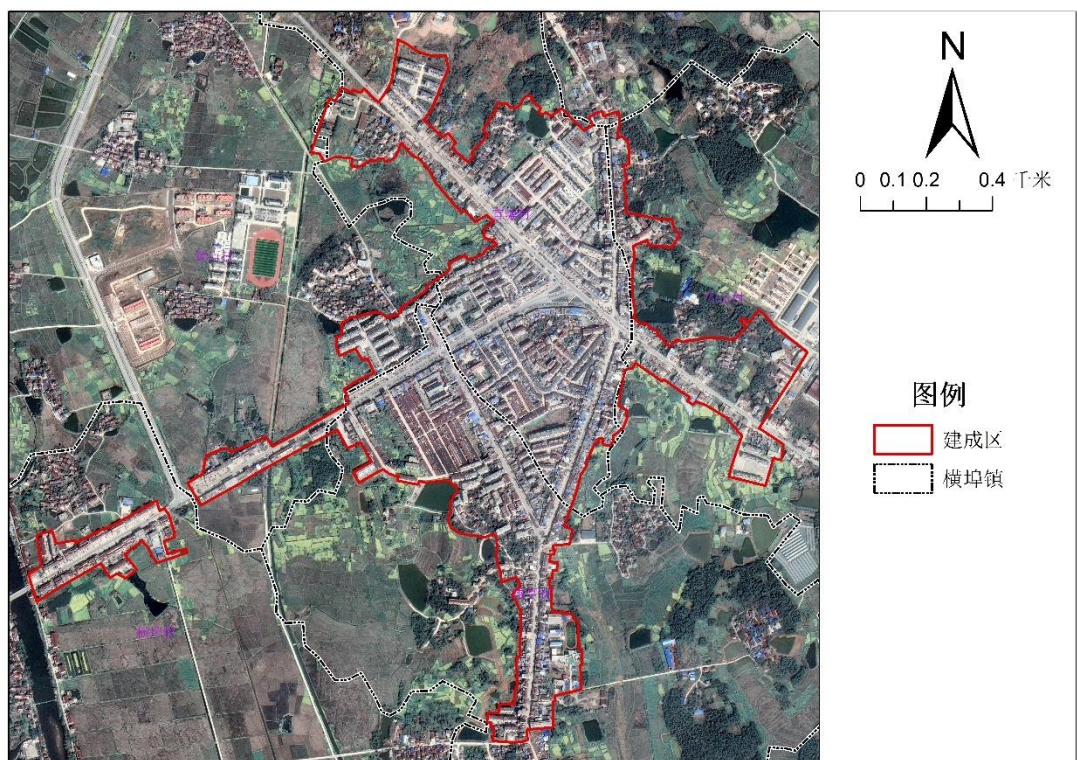


图 4.2-18 枞阳县禁养区（横埠镇集镇人口集中区）分布图



图 4.2-19 枞阳县禁养区（汤沟集镇人口集中区）分布图

4.2.5 文化教育科学研究区人口集中区

根据《环境科学大辞典》，文教区是指以文化教育、科研为主的城市功能区。文教区的划分标准一般采用高等院校在校学生数、教职员工数和科研单位在业人数在该地区人口或在业人口数中所占比重的某一数值，或根据学校、文教机关、科研机构在该区中用地占有较大的比重来划分。

因此，枞阳县范围内无文化教育科学研究区。

4.3 畜禽养殖可养区划定

将除禁养区外的枞阳县其他区域（陆域）为畜禽养殖可养区。

在可养区，规划建设规模化畜禽养殖场应严格遵守《中华人民共和国动物防疫法》、《中华人民共和国城乡规划法》、《中华人民共和国文物保护法》、《中华人民共和国长江保护法》、《基本农田保护条例》以及生态保护红线、《村镇规划卫生规范》（GB18055-2012）等相关规定要求。

4.4 划定结果

4.4.1 禁养区划定结果（自然保护地优化整合前）

1、生活饮用水的水源保护区：枞阳县城备用水源地、枞阳县汤沟水厂饮用

水水源地、枞阳县浮山自来水厂饮用水水源地、枞阳县长沙乡自来水厂饮用水水源地、枞阳县凤仪乡自来水厂饮用水水源地的饮用水水源地一、二级保护区。

2、城镇居民区：枞阳县城市建成区（扣除工业园区地块）、枞阳县集镇建成区（扣除工业集中区地块）。

3、自然保护区的核心区和缓冲区：安庆沿江湿地省级自然保护区中核心区和缓冲区。

4、风景名胜区：浮山风景名胜区。

其中，饮用水水源二级保护区、风景名胜区非核心景区禁止建设有污染物排放的规模化养殖场（注：畜禽粪便、养殖废水、沼渣、沼液等经过无害化处理用作肥料还田，符合法律法规要求以及国家和地方相关标准不造成环境污染的，不属于排放污染物），除饮用水水源二级保护区、风景名胜区非核心景区外其他禁养区禁止建设规模化养殖场。

本县饮用水水源地一、二级保护区调整或自然保护地优化整合调整后时，禁养区范围做相应调整。

4.4.2 禁养区划定结果（自然保护地优化整合后）

1、生活饮用水的水源保护区：枞阳县城备用水源地、枞阳县汤沟水厂饮用水水源地、枞阳县浮山自来水厂饮用水水源地、枞阳县长沙乡自来水厂饮用水水源地、枞阳县凤仪乡自来水厂饮用水水源地的饮用水水源地一、二级保护区。

2、城镇居民区：枞阳县城市建成区（扣除工业园区地块）、枞阳县集镇建成区（扣除工业集中区地块）。

3、自然保护区的核心保护区：安庆沿江湿地省级自然保护区中核心保护区。

4、风景名胜区：浮山风景名胜区。

其中，饮用水水源二级保护区、风景名胜区非核心景区禁止建设有污染物排放的规模化养殖场（注：畜禽粪便、养殖废水、沼渣、沼液等经过无害化处理用作肥料还田，符合法律法规要求以及国家和地方相关标准不造成环境污染的，不属于排放污染物），除饮用水水源二级保护区、风景名胜区非核心景区外其他禁养区禁止建设规模化养殖场。

本县饮用水水源地一、二级保护区调整或自然保护地优化整合调整后时，禁养区范围做相应调整。

4.5 其他说明

（1）饮用水水源二级保护区、风景名胜区非核心景区禁止建设有污染物排放的规模化养殖场（注：畜禽粪便、养殖废水、沼渣、沼液等经过无害化处理用作肥料还田，符合法律法规要求以及国家和地方相关标准不造成环境污染的，不属于排放污染物），除饮用水水源二级保护区、风景名胜区非核心景区外其他禁养区禁止建设规模化养殖场。

（2）本县饮用水水源地一、二级保护区调整或自然保护地优化整合调整后，禁养区范围做相应调整。

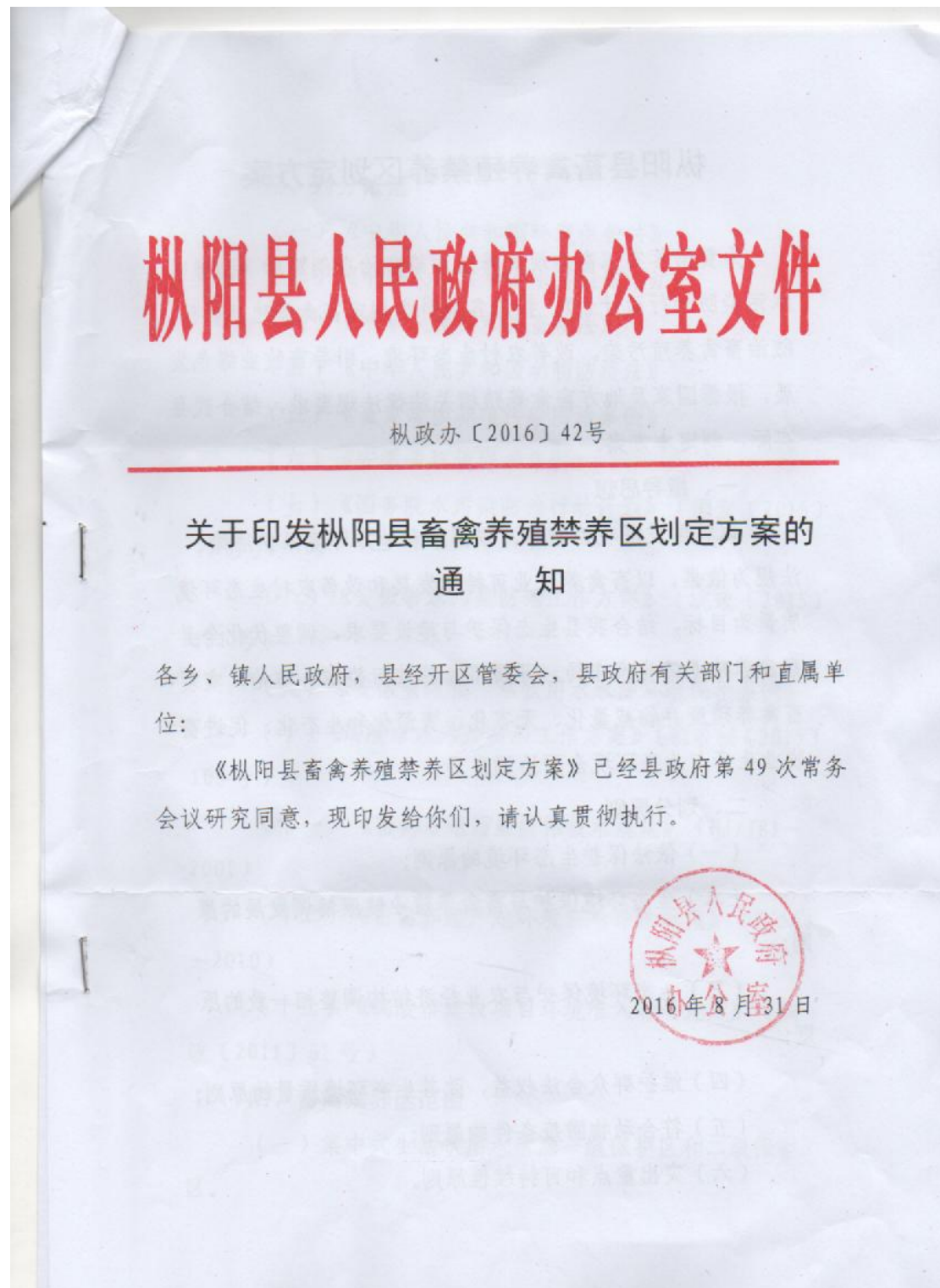
表 1 枞阳县畜禽养殖禁养区划分表

序号	类别	畜禽养殖禁养区划分方案		面积 (平方公里)	
				自然保护 地优化整 合前	自然保护 地优化整 合后
1	水源 地保 护区	枞阳县城备用水源地	<p>一级保护区。取水口侧正常水位线以上 200 米范围内的陆域，以取水口半径 500 米范围的水域区域。</p> <p>二级保护区。一级保护区外至“鲍庄-圣庄-上庄-汤家嘴-王家嘴-龙坊”村庄道路以内的陆域，一级保护区外径向距离 2000 米水域，且位于枞阳县县域范围内。</p>	14.668	
		枞阳县汤沟水厂饮用水水源地	<p>一级保护区，水域长度为长江取水口上游 1000 米至下游 100 米，宽度为取水口侧航道边界线至取水口侧水位边界线；陆域长度与一级保护区水域长度一致，宽度为取水口侧水位边界线至长江防洪堤顶临水侧；</p> <p>二级保护区。水域长度为一级保护区上游边界向口上游延伸 2000 米，下游边界向下游延伸 200 米，宽度为取水口侧航道边界线至取水口侧水位边界线；陆域长度与二级保护区水域长度一致，宽度为取水口侧水位边界线至长江防洪堤顶临水侧。</p>	2.148	
		枞阳县山自来水厂饮用水水源地	<p>一级保护区。水域长度为长江取水口上游 1000m 至下游 100m，宽度为除航道外至南侧正常水位边界线；陆域长度与一级保护区水域长度一致，宽度为一级保护区水域南侧至长江防洪堤顶临水侧。</p> <p>二级保护区。水域长度为一级保护区上游边界向上游延伸 2000m、下游边界向下游延伸 200m，宽度为长江南侧至正常水位边</p>	0.825	

			界线；陆域长度与二级保护区水域长度一致，宽度为二级保护区水域南侧至长江防洪堤顶临水侧。	
		枞阳县长沙乡自来水厂饮用水水源地	<p>一级保护区，水域长度为长江取水口上游 1000 米至下游 100 米，宽度为取水口侧航道边界线至取水口侧水位边界线；陆域长度与一级保护区水域长度一致，宽度为取水口侧水位边界线至长江防洪堤顶临水侧；</p> <p>二级保护区。水域长度为一级保护区上游边界向口上游延伸 2000 米，下游边界向下游延伸 200 米，宽度为取水口侧航道边界线至取水口侧水位边界线；陆域长度与二级保护区水域长度一致，宽度为取水口侧水位边界线至长江防洪堤顶临水侧。</p>	1.445
		枞阳县凤仪乡自来水厂饮用水水源地	<p>一级保护区，水域长度为长江取水口上游 1000 米至下游 100 米，宽度为取水口侧航道边界线至取水口侧水位边界线；陆域长度与一级保护区水域长度一致，宽度为取水口侧水位边界线至长江防洪堤顶临水侧；</p> <p>二级保护区。水域长度为一级保护区上游边界向口上游延伸 2000 米，下游边界向下游延伸 200 米，宽度为取水口侧航道边界线至取水口侧水位边界线；陆域长度与二级保护区水域长度一致，宽度为取水口侧水位边界线至长江防洪堤顶临水侧。</p>	3.064
2	城镇居民人口集中区	县城建成区人口集中区	枞阳县县城建成区人口集中区	21.992
		集镇建成区人口集中区	横埠镇建成区人口集中区	1.201
			项铺镇建成区人口集中区	0.688
			钱桥镇建成区人口集中区	0.059
			麒麟镇建成区人口集中区	0.067
			义津镇建成区人口集中区	0.093
			浮山镇建成区人口集中区	0.027

			会宫镇建成区人口集中区	0.032	
			官埠桥镇建成区人口集中区	0.053	
			钱铺镇建成区人口集中区	0.024	
			金社镇建成区人口集中区	0.037	
			白柳镇建成区人口集中区	0.051	
			雨坛镇建成区人口集中区	0.025	
			浮山镇建成区人口集中区	0.076	
			汤沟镇建成区人口集中区	0.126	
3	自然保护区的核心区和缓冲区	安庆沿江湿地省级自然保护区核心区和缓冲区	108.3536	49.1512	
4	风景名胜区	浮山风景名胜区	108.8298	90.5973	
小计（扣除重叠部分）			215.925	192.074	

附件 1 原枞阳县畜禽养殖禁养区划定方案



枞阳县畜禽养殖禁养区划定方案

为贯彻落实《畜禽规模养殖污染防治条例》和《国务院水污染防治行动计划》，指导各地科学划定畜禽养殖禁养区，防治畜禽养殖污染，改善农村生态环境，引导畜牧业绿色发展，根据国家及地方畜禽养殖相关法律法规要求，结合我县实际，制定本方案。

一、指导思想

以科学发展观为指导，以国家和地方环境保护法律法规为依据，以畜禽养殖业可持续发展和改善农村生态环境质量为目标，结合我县生态保护与建设要求，调整优化全县畜禽养殖业的生产布局，开展畜禽养殖污染综合防治，实现畜禽养殖废弃物减量化、无害化、资源化和生态化，促进畜牧业生产与生态环境全面协调发展。

二、划分原则

- (一) 依法保护生态环境的原则；
- (二) 生态环境保护与畜禽养殖业健康协调发展的原则；
- (三) 生态环境保护与农业经济结构调整相一致的原则；
- (四) 维护群众合法权益，改善生态环境质量的原则；
- (五) 符合动物防疫条件的原则；
- (六) 突出重点和可持续性原则。

三、划分依据

- (一) 《中华人民共和国环境保护法》
- (二) 《中华人民共和国水污染防治法》
- (三) 《中华人民共和国畜牧法》
- (四) 《中华人民共和国动物防疫法》
- (五) 《畜禽规模养殖污染防治条例》
- (六) 《安徽省环境保护条例》
- (七) 《国务院水污染防治行动计划》(国发〔2015〕17号)
- (八) 《安徽省水污染防治工作方案》(皖政〔2015〕131号)
- (九) 《安徽省城镇生活饮用水水源环境保护条例》
- (十) 《铜陵市水污染防治工作方案》(铜政秘〔2015〕105号)
- (十一) 《畜禽养殖污染防治技术规范》(HJ/T81—2001)
- (十二) 《畜禽养殖产地环境影响评价规范》(HJ568—2010)
- (十三) 《铜陵市建设项目环境准入若干规定》(铜政〔2011〕61号)

四、畜禽禁养区范围

- (一) 集中式生活饮用水水源一级保护区和二级保护区。

集中式饮用水水源信息见附表 1。

(二) 城镇建成区 (具体信息见附表 2)。

(三) 风景名胜区: 浮山风景名胜区建成区。

(四) 学校、医院人口集中区: 以学校、医院为中心, 半径 500 米范围内的区域。

五、畜禽禁养区管理规定

1. 禁养区范围内禁止新建、改扩建畜禽规模养殖场。

2. 禁养区范围内已建成的畜禽规模养殖场根据省农委和省环保厅相关规定, 按照职责分工, 由相关部门在 2017 年底前依法实施关闭或搬迁工作。

3. 禁养区范围内的所有规模养殖场在未搬迁或关闭前必须进一步完善环保防治设施, 污染得到有效治理, 废弃物得到充分利用。否则, 必须立即实施关闭。

枞阳县划定禁养区集中式饮用水水源信息表

序号	所在地区	水源名称	水源类型	水系	河段或湖库
1	枞阳镇	枞阳县自来水有限责任公司	河流	长江	枞阳段
2	周潭镇	枞阳县周潭自来水有限责任公司	湖库	陈瑶湖	枫沙湖
3	横埠镇	安徽宏海供水有限公司	河流	长江	枞阳段
4	项铺镇	枞阳县项铺镇自来水厂	河流	白荡湖	罗昌河
5	钱桥镇	枞阳县钱桥自来水有限责任公司	河流	白荡湖	高丰村
6	麒麟镇	枞阳县其林惠民自来有限公司	湖库	菜子湖	小童水库
7	义津镇	枞阳县义津自来水有限责任公司	湖库	菜子湖	幸福圩
8	义津镇	枞阳县杨湾自来水厂	湖库	菜子湖	礼让小圩
9	浮山镇	枞阳县浮山镇自来水厂	河流	白荡湖	罗昌河
10	浮山镇	枞阳县女儿桥自来水厂	河流	白荡湖	罗昌河
11	钱铺乡	枞阳县钱铺乡南岭村引水工程	湖库	陈瑶湖	横岭水库
12	白梅乡	枞阳县白梅乡自来水厂	湖库	白荡湖	青口坂水库
13	金社乡	枞阳县金社自来水厂	湖库	白荡湖	长溪大涧
14	雨坛乡	枞阳县雨坛乡自来水厂	湖库	菜子湖	车富圩
15	铁铜乡	铁铜乡宏龙自来水公司	河流	长江	枞阳段
16	凤仪乡	枞阳县凤仪乡自来水厂	河流	长江	枞阳段
17	长沙乡	枞阳县长沙乡自来水厂	河流	长江	枞阳段
18	枞阳镇	枞阳县滨江新区自来水厂	河流	长江	枞阳段
19	汤沟镇	枞阳县桂坝自来水有限责任公司	河流	长江	枞阳段
20	汤沟镇	枞阳县仪山自来水有限责任公司	河流	长江	枞阳段
21	汤沟镇	枞阳县汤沟自来水有限责任公司	河流	长江	枞阳段
22	老洲镇	枞阳县老洲镇桃圩自来水厂	河流	长江	枞阳段

枞阳县划定禁养区城镇建成区信息表

序号	所在地区	涉及村	涉及村民组
1	枞阳镇	胜利、前进、光明、建设、莲花湖、湖滨、石岭、旗山、下枞阳等社区、居委会	
2	岳山镇	大港村	横埂、唐圩、永安、叶圩、护拥、王圩、移民区
3	汤沟镇	跃进村、肇丰村	造福、幸福、黄庄；丰乐、新华、立功、丰收、双合
4	老洲镇	沙池村	桥上组、营防组、中村组、东风组、高墩组、新建组、新村组
5	周潭镇	周潭村、大山村	团结1-6组、卫星1-3组、跃进1-5组；大桥二组、大桥三组
6	陈瑶湖镇	花园村、前河村、水圩村	花园片1-12村民组、石桥片1-6村民组；河边组、三棵树组；水圩组、争取组、卫东组、卫西组、卫中组、改进组
7	横埠镇	官塘村、黄山村、雨亭、范潭	叶庄组、缸窑组；滑马组；上良庄组、下良庄组；大王组
8	项铺镇	项金村、白石村	新屋、中院、齐新、老街、高楼、二院、项东、项西、建设、祖东、祖西、阳东、阳西、王庄、凤凰、下埂、田埠、祖湾、林巷、章庄、高兴、桃园、解放、吴祖；前进、张庄
9	钱桥镇	钱桥村	西花园组、三松组、大陈庄组、慈傍组、哈注组、棋盘组、柏庄组、新庄组
10	麒麟镇	其林村	永安、下桥、东畈、柏庄、项庄、尤庄、大光、小乔、云畈、其林、东街、夏庄、管冲、小稍、何庄
11	义津镇	义津村、义津居委会	小街组、庙塘组、坐塘组、长冲组、街西组、桃园组、孙庄组、昌庄组、昌南组、昌北组、赵老组、北拐组、赵南组、新丰组、程庄组、塘梢组、朱庄组；荣泗1-4组、义水1-4组
12	浮山镇	浮渡村、浮山村	唐江组、西东组、叶板组、王高组、桂元组、长山组、江东组、江庄组、方庄、方南；下许组、陈庄、王庄、章庄、方许、叶庄、祖庄、祖南、祖北
13	会宫镇	会宫村、毕山村、城山村、会宫居委会	昌庄、陈塘、老咀、大角庄、角东、小角庄、大金庄、松庄、金冲、桃园、社庄、古楼、古岗、新街、叶庄、小金庄；储畈、储庄、华二、华三、华四、余咀、余庄、宋庄；团结、注里、山后、城山；会宫街道
14	官埠桥镇	官埠桥村、继光村、黄华村	文庄、梅庄、陈池、子房、陈老、方庄、官桥、红旗、油坊、胡注、金鸡、新庄、长注、铁东；张咀、王咀、书庄、宋庄、曹大；先进、金明、祖庄、罗庄、益庄、许园、新屋
15	县经开区	新楼村	新华、程庄、新胜、宋元、东风、城墙、祝胜、余畈、燕冲、陶庄、蒋冲、东升

抄
枞

抄送：县委办公室，人大常委会办公室，县政协办公室。

枞阳县人民政府办公室

2016年8月31日印发

安徽省人民政府

皖政秘〔2020〕18号

安徽省人民政府关于枞阳县城饮用水水源保护区调整及备用水源保护区划分方案的批复

铜陵市人民政府：

《关于恳请批准枞阳县城饮用水水源保护区划分调整和备用水源保护区划分方案的请示》（铜政〔2019〕63号）悉。经研究，现批复如下：

一、同意枞阳县城饮用水水源保护区调整方案。调整后的饮用水水源保护区范围如下：

（一）一级保护区。水域长度为长江取水口上游1000米至下游100米，宽度为取水口侧航道边界线至取水口侧水位边界线；陆域长度与一级保护区水域长度一致，宽度为取水口侧水位边界线至长江防洪堤顶临水侧。

（二）二级保护区。水域长度为一级保护区上游边界向上游延伸2000米、下游边界向下游延伸200米，宽度为取水口侧航道边界线至取水口侧水位边界线；陆域长度与二级保护区水域长度一致，宽度为取水口侧水位边界线至长江防洪堤顶临水侧。

二、同意枞阳县城备用水源保护区划定方案。备用水源保护

区范围如下：

（一）一级保护区。水域为菜子湖取水口周边半径 500 米范围内，陆域为菜子湖取水口侧正常水位线以上 200 米范围内。

（二）二级保护区。水域为一级保护区外径向外 2000 米范围内，陆域为一级保护区以外至“鲍庄-圣庄-上庄-汤家嘴-王家嘴-龙坊”村庄道路以内。

（三）准保护区。水域为二级保护区外径向外 2000 米范围内，陆域为二级保护区以外至“燕窝山-齐家冲-杨湾-义小路-油坊冲-车富村”村庄道路以内。

三、铜陵市及枞阳县人民政府要严格按照《中华人民共和国水污染防治法》《安徽省饮用水水源环境保护条例》等法律法规规定，切实做好枞阳县城饮用水水源及备用水源保护区保护和监管工作，落实饮用水水源安全防范各项措施，确保水源地水质安全。

四、省生态环境厅、省自然资源厅、省住房城乡建设厅、省水利厅等要加强对保护区保护和监管工作的指导和监督。



抄送：省生态环境厅，省自然资源厅，省住房城乡建设厅，省水利厅。

— 2 —

枞阳县人民政府

枞政秘〔2020〕124号

枞阳县人民政府关于枞阳县𠵿山自来水厂 饮用水水源保护区划定方案的批复

𠵿山镇人民政府：

你镇《关于批准枞阳县𠵿山自来水厂饮用水水源保护区划定方案的请示》（𠵿政发〔2020〕145号）收悉。经研究，现批复如下：

一、同意枞阳县𠵿山自来水厂饮用水水源保护区划定方案。饮用水水源保护区范围如下：

（一）一级保护区。水域长度为𠵿山自来水厂长江取水口上游1000米至𠵿山自来水厂长江取水口下游100米，宽度为取水口侧航道边界线至取水口侧水位边界线；陆域长度与一级保护区水域长度一致，宽度为取水口侧水位边界线至𠵿山江堤堤顶临水侧。

（二）二级保护区。水域长度为一级保护区水域上游边界向上游延伸2000米，下游边界向下游延伸200米，宽度为取水口侧航道边界线至取水口侧水位边界线；陆域长度与二级保护

区水域长度一致，宽度为取水口侧水位边界线至江山江堤堤顶临水侧。

二、江山镇人民政府和相关责任单位要严格按照《中华人民共和国水污染防治法》《安徽省饮用水水源环境保护条例》等法律法规规定，切实做好江山自来水厂饮用水水源保护区保护和监管工作，落实饮用水水源安全防范各项措施，确保水源地水质安全。

三、县生态环境分局、县自然资源和规划局、县住建局、县水利局等单位要加强对江山自来水厂饮用水水源保护区保护和监管工作的指导和监督。



(此件公开发布)

抄送：县委办公室，人大常委会办公室，县政协办公室。

枞阳县人民政府

枞政秘〔2020〕84号

枞阳县人民政府关于枞阳县汤沟水厂饮用水 水源保护区划定方案的批复

汤沟镇人民政府：

你镇《关于批准枞阳县农村自来水并网 PPP 项目汤沟水厂饮用水源保护区划定方案的请示》（汤政〔2019〕126 号）收悉。经研究，现批复如下：

一、同意枞阳县汤沟水厂饮用水水源保护区划定方案。饮用水水源保护区范围如下：

（一）一级保护区。水域长度为汤沟水厂长江取水口上游 1000 米至汤沟水厂长江取水口下游 100 米，宽度为取水口侧航道边界线至取水口侧水位边界线；陆域长度与一级保护区水域长度一致，宽度为取水口侧水位边界线至汤沟江堤堤顶临水侧。

（二）二级保护区。水域长度为一级保护区水域上游边界向上游延伸 2000 米、下游边界向下游延伸 200 米，宽度为取水口侧航道边界线至取水口侧水位边界线；陆域长度与二级保护区水域长度一致，宽度为取水口侧水位边界线至汤沟江堤堤顶

临水侧。

二、汤沟镇人民政府和相关责任单位要严格按照《中华人民共和国水污染防治法》《安徽省饮用水水源环境保护条例》等法律法规规定，切实做好汤沟水厂饮用水水源保护区保护和监管工作，落实饮用水水源安全防范各项措施，确保水源地水质安全。

三、县生态环境分局、县自然资源和规划局、县住建局、县水利局等要加强对保护区保护和监管工作的指导和监督。



（此件公开发布）

抄送：县委办公室，人大常委会办公室，县政协办公室。

枞阳县人民政府

枞政秘〔2021〕20号

枞阳县人民政府关于枞阳县𠵿山镇凤仪 自来水厂饮用水水源保护区划定方案的批复

𠵿山镇人民政府：

你镇《关于批准枞阳县𠵿山镇凤仪自来水厂饮用水水源保护区划定方案的请示》（𠵿政发〔2021〕29号）收悉。经研究，现批复如下：

一、同意枞阳县𠵿山镇凤仪自来水厂饮用水水源保护区划定方案。饮用水水源保护区范围如下：

（一）一级保护区。水域长度为𠵿山镇凤仪自来水厂长江取水口上游1000米至𠵿山镇凤仪自来水厂长江取水口下游100米，宽度为取水口侧航道边界线至取水口侧水位边界线；陆域长度与一级保护区水域长度一致，宽度为取水口侧水位边界线至𠵿山镇凤仪州江堤堤顶临水侧。

（二）二级保护区。水域长度为一级保护区水域上游边界向上游延伸2000米、下游边界向下游延伸200米，宽度为取水口侧航道边界线至取水口侧水位边界线；陆域长度与二级保护

区水域长度一致，宽度为取水口侧水位边界线至山山镇凤仪州江堤堤顶临水侧。

二、你镇和相关责任单位要严格按照《中华人民共和国水污染防治法》《安徽省饮用水水源环境保护条例》等法律法规规定，切实做好凤仪自来水厂饮用水水源保护区保护和监管工作，落实饮用水水源安全防范各项措施，确保水源地水质安全。

三、县生态环境分局、县自然资源和规划局、县住房和城乡建设局、县水利局等部门要加强对保护区保护和监管工作的指导和监督。

2021年3月24日

（此件公开发布）

抄送：县委办公室，人大常委会办公室，县政协办公室。

枞阳县人民政府

枞政秘〔2021〕19号

枞阳县人民政府关于枞阳县汤沟镇长沙自来水厂饮用水水源保护区划定方案的批复

汤沟镇人民政府：

你镇《关于批准枞阳县汤沟镇长沙自来水厂饮用水水源保护区划定方案的请示》（汤政〔2021〕32号）收悉。经研究，现批复如下：

一、同意枞阳县汤沟镇长沙自来水厂饮用水水源保护区划定方案。饮用水水源保护区范围如下：


（一）一级保护区。水域长度为汤沟镇长沙自来水厂长江取水口上游1000米至汤沟镇长沙自来水厂长江取水口下游100米，宽度为取水口侧航道边界线至取水口侧水位边界线；陆域长度与一级保护区水域长度一致，宽度为取水口侧水位边界线至汤沟镇长沙州江堤顶临水侧。

（二）二级保护区。水域长度为一级保护区水域上游边界向上游延伸2000米、下游边界向下游延伸200米，宽度为取水口侧航道边界线至取水口侧水位边界线；陆域长度与二级保护区水域长度一致，宽度为取水口侧水位边界线至汤沟镇长沙江

堤顶临水侧。

二、你镇和相关责任单位要严格按照《中华人民共和国水污染防治法》《安徽省饮用水水源环境保护条例》等法律法规规定，切实做好长沙自来水厂饮用水水源保护区保护和监管工作，落实饮用水水源安全防范各项措施，确保水源地水质安全。

三、县生态环境分局、县自然资源和规划局、县住房和城乡建设局、县水利局等部门要加强对保护区保护和监管工作的指导和监督。



2021年3月24日

(此件公开发布)

抄送：县委办公室，人大常委会办公室，县政协办公室。

附表 1 各乡镇畜禽养殖禁养区（自然保护区优化整合前）

乡镇	行政村	自然保护区优化整合前							合计（平方公里）																																																																																										
		禁养区面积（平方公里）	拐点坐标																																																																																																
枞阳镇	长河村	0.724	1 类禁养区拐点 <table><tr><th>点位</th><th>经度</th><th>纬度</th><th>点位</th><th>经度</th><th>纬度</th></tr><tr><td>c1</td><td>117.241492</td><td>30.748080</td><td>c15</td><td>117.214225</td><td>30.698176</td></tr><tr><td>c2</td><td>117.250806</td><td>30.738871</td><td>c16</td><td>117.210878</td><td>30.695375</td></tr><tr><td>c3</td><td>117.248094</td><td>30.728603</td><td>c17</td><td>117.198639</td><td>30.695475</td></tr><tr><td>c4</td><td>117.256935</td><td>30.716667</td><td>c18</td><td>117.202733</td><td>30.700784</td></tr><tr><td>c5</td><td>117.267338</td><td>30.716623</td><td>c19</td><td>117.205120</td><td>30.711203</td></tr><tr><td>c6</td><td>117.268513</td><td>30.710061</td><td>c20</td><td>117.204023</td><td>30.716562</td></tr><tr><td>c7</td><td>117.280976</td><td>30.713066</td><td>c21</td><td>117.207800</td><td>30.723582</td></tr><tr><td>c8</td><td>117.265885</td><td>30.703845</td><td>c22</td><td>117.210047</td><td>30.720180</td></tr><tr><td>c9</td><td>117.264454</td><td>30.693123</td><td>c23</td><td>117.213652</td><td>30.721549</td></tr><tr><td>c10</td><td>117.246506</td><td>30.697877</td><td>c24</td><td>117.223994</td><td>30.721607</td></tr><tr><td>c11</td><td>117.241634</td><td>30.696976</td><td>c25</td><td>117.227469</td><td>30.733330</td></tr><tr><td>c12</td><td>117.241621</td><td>30.692704</td><td>c26</td><td>117.239889</td><td>30.739988</td></tr><tr><td>c13</td><td>117.229945</td><td>30.697405</td><td>c27</td><td>117.234944</td><td>30.742265</td></tr><tr><td>c14</td><td>117.220422</td><td>30.695382</td><td></td><td></td><td></td></tr></table>						点位	经度	纬度	点位	经度	纬度	c1	117.241492	30.748080	c15	117.214225	30.698176	c2	117.250806	30.738871	c16	117.210878	30.695375	c3	117.248094	30.728603	c17	117.198639	30.695475	c4	117.256935	30.716667	c18	117.202733	30.700784	c5	117.267338	30.716623	c19	117.205120	30.711203	c6	117.268513	30.710061	c20	117.204023	30.716562	c7	117.280976	30.713066	c21	117.207800	30.723582	c8	117.265885	30.703845	c22	117.210047	30.720180	c9	117.264454	30.693123	c23	117.213652	30.721549	c10	117.246506	30.697877	c24	117.223994	30.721607	c11	117.241634	30.696976	c25	117.227469	30.733330	c12	117.241621	30.692704	c26	117.239889	30.739988	c13	117.229945	30.697405	c27	117.234944	30.742265	c14	117.220422	30.695382				21.992
	点位	经度							纬度	点位	经度	纬度																																																																																							
	c1	117.241492							30.748080	c15	117.214225	30.698176																																																																																							
	c2	117.250806							30.738871	c16	117.210878	30.695375																																																																																							
	c3	117.248094							30.728603	c17	117.198639	30.695475																																																																																							
	c4	117.256935							30.716667	c18	117.202733	30.700784																																																																																							
	c5	117.267338							30.716623	c19	117.205120	30.711203																																																																																							
	c6	117.268513							30.710061	c20	117.204023	30.716562																																																																																							
	c7	117.280976							30.713066	c21	117.207800	30.723582																																																																																							
	c8	117.265885							30.703845	c22	117.210047	30.720180																																																																																							
	c9	117.264454							30.693123	c23	117.213652	30.721549																																																																																							
	c10	117.246506							30.697877	c24	117.223994	30.721607																																																																																							
	c11	117.241634							30.696976	c25	117.227469	30.733330																																																																																							
	c12	117.241621							30.692704	c26	117.239889	30.739988																																																																																							
	c13	117.229945							30.697405	c27	117.234944	30.742265																																																																																							
	c14	117.220422							30.695382																																																																																										
	长安村	2.555																																																																																																	
	沿河村	0.570																																																																																																	
	新楼村	0.882																																																																																																	
	新华社区	0.092																																																																																																	
	下枞阳社区	1.180																																																																																																	
五一村	0.001																																																																																																		
石岭社区	2.797																																																																																																		
胜利社区	0.143																																																																																																		
前进社区	0.482																																																																																																		
旗山社区	3.109																																																																																																		
蒲洲社区	1.586																																																																																																		
莲花湖社区	0.942																																																																																																		
老庄社区	1.842																																																																																																		
建设社区	0.650																																																																																																		
湖滨社区	0.638																																																																																																		
光明社区	0.246																																																																																																		
古塘村	2.795																																																																																																		
羹脍赛湖	0.758																																																																																																		
横埠镇	左山村	0.159	1 类禁养区拐点			2 类禁养区拐点			5.624																																																																																										
	育才村	4.211	点位	经度	纬度	点位	经度	纬度																																																																																											
	雨亭村	0.325	i5	117.485275	30.891872	i1	117.424602	30.815450																																																																																											
	少丰村	0.212	i6	117.485510	30.891093	i2	117.445593	30.822727																																																																																											
	联丰村	0.004	i7	117.490279	30.892415	i3	117.438682	30.836685																																																																																											

	黄山村	0.081	i8	117.489320	30.893822	i4	117.415150	30.834488	
	横埠村	0.057	i9	117.490297	30.894313				
	官塘村	0.575	i10	117.490721	30.893706				
			i11	117.495053	30.895741				
			i12	117.500067	30.892831				
			i13	117.499931	30.887245				
			i14	117.501836	30.887609				
			i15	117.502473	30.892995				
			i16	117.504494	30.897534				
			i17	117.507853	30.895534				
			i18	117.508594	30.894170				
			i19	117.508405	30.895743				
			i20	117.509938	30.897803				
			i21	117.508392	30.898947				
			i22	117.505601	30.897994				
			i23	117.504441	30.898764				
			i24	117.504001	30.904386				
			i25	117.501212	30.904832				
			i26	117.499251	30.903041				
			i27	117.497830	30.904201				
			i28	117.497327	30.906245				
			i29	117.494259	30.903321				
			i30	117.497080	30.903502				
			i31	117.500124	30.900776				
			i32	117.495230	30.898690				
			i33	117.495404	30.896457				
项铺镇	项金村	0.667	1 类禁养区拐点			2 类禁养区拐点			0.815
	石溪村	0.127	点位	经度	纬度	点位	经度	纬度	
	白石村	0.021	m1	117.342266	30.872142	m36	117.285327	30.879805	
			m2	117.340423	30.872147	m37	117.285444	30.883160	
			m3	117.336793	30.876645	m38	117.290486	30.894765	
			m4	117.337976	30.873952	m39	117.290914	30.898856	

			m5	117.340533	30.873990	m40	117.293910	30.901261	
			m6	117.342510	30.872967	m41	117.294219	30.900330	
			m7	117.343499	30.870591	m42	117.292227	30.896192	
			m8	117.342567	30.868042	m43	117.290849	30.893711	
			m9	117.344034	30.868381	m44	117.288676	30.890869	
			m10	117.344655	30.871354	m45	117.286848	30.886421	
			m11	117.345548	30.870463	m46	117.296240	30.903753	
			m12	117.347575	30.870186	m47	117.297477	30.906471	
			m13	117.349436	30.868518				
			m14	117.349272	30.871000				
			m15	117.348556	30.873262				
			m16	117.346983	30.872422				
			m17	117.346314	30.873864				
			m18	117.350052	30.873561				
			m19	117.348916	30.874833				
			m20	117.352756	30.877504				
			m21	117.355203	30.877647				
			m22	117.351742	30.878054				
			m23	117.347684	30.875898				
			m24	117.342981	30.876197				
			m25	117.345288	30.875399				
			m26	117.344386	30.873622				
			m27	117.341772	30.874294				
			m28	117.342359	30.876872				
			m29	117.340700	30.875120				
			m30	117.338363	30.877076				
			m31	117.353590	30.874401				
			m32	117.353394	30.872242				
			m33	117.350727	30.869742				
			m34	117.350796	30.872530				
			m35	117.350666	30.873676				
钱桥 镇	宣庄村	0.080	1 类禁养区拐点			2 类禁养区拐点			0.833
	钱桥村	0.590							

	高丰村	0.163	点位	经度	纬度	点位	经度	纬度	
			11	117.222233	30.968505	121	117.254266	30.933192	
			12	117.221689	30.970148	122	117.265564	30.936319	
			13	117.224352	30.970890	123	117.265261	30.939300	
			14	117.226216	30.974713	124	117.267059	30.939475	
			15	117.225857	30.980412	125	117.271249	30.936191	
			16	117.227863	30.984126	126	117.280797	30.944077	
			17	117.232688	30.988094	127	117.281693	30.944112	
			18	117.234117	30.988891	128	117.276488	30.939202	
			19	117.231237	30.985552	129	117.261777	30.934557	
			110	117.229934	30.982633				
			111	117.229225	30.980743				
			112	117.231683	30.980430				
			113	117.233807	30.981818				
			114	117.231731	30.978288				
			115	117.231068	30.976291				
			116	117.231924	30.975441				
			117	117.230272	30.973090				
			118	117.229780	30.975997				
			119	117.226912	30.972546				
			120	117.224543	30.969723				
麒麟镇	麒麟村	0.670	1 类禁养区拐点						5.325
	梅花村	4.655	点位	经度	纬度	点位	经度	纬度	
			a1	117.126113	31.006868	a22	117.144121	30.984330	
			a2	117.132388	31.000906	a23	117.144900	30.984367	
			a3	117.132936	31.001332	a24	117.144778	30.986614	
			a4	117.128487	31.006052	a25	117.146028	30.987003	
			a5	117.126486	31.007118	a26	117.145824	30.989680	
			a6	117.132602	31.000688	a27	117.144135	30.989735	
			a7	117.131829	30.997913	a28	117.143712	30.992055	
			a8	117.133596	30.997243	a29	117.145212	30.993487	
			a9	117.133801	30.995475	a30	117.135796	30.998648	
			a10	117.134340	30.993708	a31	117.136358	31.004009	

			a11	117.135680	30.995523	a32	117.135492	31.004052	
			a12	117.135742	30.992632	a33	117.133591	31.000738	
			a13	117.136547	30.990105	a34	117.074475	30.966623	
			a14	117.136919	30.990087	a35	117.079358	30.940733	
			a15	117.137310	30.991088	a36	117.091743	30.943228	
			a16	117.138125	30.992214	a37	117.093188	30.949974	
			a17	117.136871	30.993719	a38	117.095753	30.955146	
			a18	117.138190	30.992973	a39	117.096147	30.966080	
			a19	117.139189	30.994398	a40	117.093985	30.969765	
			a20	117.140626	30.993528	a41	117.090806	30.968439	
			a21	117.141585	30.993918	a42	117.087878	30.967726	
义津镇	增丰村	0.592	1 类禁养区拐点						31.799
	义津镇集体	2.336	点位	经度	纬度	点位	经度	纬度	
	义津村	0.716	b1	117.079358	30.940733	b36	117.188241	30.886058	
	先让村	0.026	b2	117.091743	30.943228	b37	117.182544	30.879697	
	塔桥村	0.347	b3	117.091855	30.949138	b38	117.160001	30.868914	
	双兴村	1.136	b4	117.099393	30.949953	b39	117.152652	30.860792	
	胜利村	0.186	b5	117.109724	30.884539	b40	117.100355	30.848391	
	牛集村	0.220	b6	117.115674	30.870664	b41	117.181888	30.907707	
	菁华村	3.040	b7	117.117574	30.859199	b42	117.184518	30.905052	
	菜子湖	21.200	b8	117.128344	30.870501	b43	117.186048	30.906183	
	北圣村	2.000	b9	117.107855	30.896747	b44	117.183268	30.908803	
			b10	117.117769	30.906609	b45	117.186964	30.905404	
			b11	117.124267	30.901233	b46	117.190551	30.901822	
			b12	117.123882	30.911849	b47	117.188730	30.898349	
			b13	117.127529	30.893586	b48	117.191325	30.898735	
			b14	117.130133	30.883587	b49	117.189221	30.895912	
			b15	117.135761	30.887514	b50	117.189284	30.892478	
			b16	117.143909	30.892091	b51	117.189755	30.890643	
			b17	117.136786	30.892019	b52	117.193370	30.893701	
			b18	117.142104	30.895869	b53	117.196176	30.897528	
			b19	117.136333	30.899489	b54	117.195707	30.902172	
			b20	117.140298	30.902210	b55	117.194563	30.905421	
			b21	117.137002	30.904578	b56	117.193008	30.907623	

			b22	117.142521	30.907038	b57	117.191311	30.906906	
			b23	117.136416	30.912715	b58	117.187438	30.905702	
			b24	117.136474	30.922260	b59	117.189832	30.917620	
			b25	117.139873	30.914582	b60	117.190898	30.918442	
			b26	117.145888	30.908733	b61	117.189560	30.922179	
			b27	117.148717	30.888767	b62	117.194012	30.920145	
			b28	117.148393	30.885377	b63	117.194771	30.920998	
			b29	117.149609	30.881298	b64	117.193699	30.923596	
			b30	117.142791	30.869438	b65	117.192629	30.924839	
			b31	117.146638	30.862837	b66	117.190438	30.924838	
			b32	117.174054	30.885672	b67	117.191371	30.928836	
			b33	117.175800	30.881138	b68	117.190543	30.928864	
			b34	117.181501	30.890283	b69	117.189103	30.926733	
			b35	117.188197	30.890824	b70	117.186386	30.922408	
浮山 镇	向阳村	1.081	1 类禁养区拐点			2 类禁养区拐点			17.446
	浮山村	8.281	点位	经度	纬度	点位	经度	纬度	
	浮渡村	8.084	f15	117.261806	30.913608	f1	117.272593	30.882880	
			f16	117.265208	30.912210	f2	117.285239	30.879916	
			f17	117.262831	30.910887	f3	117.291155	30.896387	
			f18	117.262818	30.906118	f4	117.298218	30.925151	
			f19	117.263665	30.906046	f5	117.286104	30.934454	
			f20	117.264088	30.907595	f6	117.281931	30.943639	
			f21	117.264745	30.907533	f7	117.273098	30.937434	
			f22	117.265223	30.906036	f8	117.259609	30.934119	
			f23	117.265282	30.905071	f9	117.254266	30.933192	
			f24	117.265831	30.903220	f10	117.255244	30.928593	
			f25	117.264782	30.902402	f11	117.254091	30.918769	
			f30	117.273212	30.917750	f12	117.249770	30.914606	
			f31	117.274116	30.919125	f13	117.251180	30.912324	
			f32	117.275106	30.917832	f14	117.263779	30.912743	
			f33	117.273680	30.916902	f26	117.266050	30.900090	
			f34	117.273311	30.915416	f27	117.270036	30.897612	
			f35	117.273091	30.913558	f28	117.275244	30.892976	
			f36	117.270961	30.914650	f29	117.271733	30.917307	

			f37	117.272127	30.915863				
			f38	117.276988	30.924622				
			f39	117.275352	30.922470				
			f40	117.275930	30.920259				
			f41	117.279006	30.918600				
			f42	117.279792	30.919752				
			f43	117.280821	30.920998				
			f44	117.278668	30.922520				
			f45	117.281935	30.913668				
			f46	117.282922	30.915198				
			f47	117.284431	30.916393				
			f48	117.283417	30.917928				
			f49	117.283411	30.919841				
			f50	117.282781	30.918749				
			f51	117.281889	30.917307				
			f52	117.282331	30.915774				
			f53	117.261377	30.913061				
			f54	117.262162	30.912684				
			f55	117.262066	30.906444				
			f56	117.260168	30.904433				
			f57	117.262761	30.903080				
			f58	117.263465	30.901280				
			f53	117.261377	30.913061				
			f54	117.262162	30.912684				
			f55	117.262066	30.906444				
			f56	117.260168	30.904433				
			f57	117.262761	30.903080				
			f58	117.263465	30.901280				
会宫 镇	晓春村	4.203	1 类禁养区拐点			2 类禁养区拐点			18.835
	罗昌河	9.366	点位	经度	纬度	点位	经度	纬度	
	回宫村	0.305	h1	117.249434	30.843110	h26	117.336899	30.820982	
	毕山村	0.017	h2	117.250048	30.838625	h28	117.366355	30.814510	

	拔茅村	0.360	h3	117.249622	30.837286	h29	117.341099	30.844285	
	安凤村	4.584	h4	117.251583	30.835293	h30	117.322688	30.840378	
			h5	117.250318	30.833741	h31	117.319337	30.826490	
			h6	117.251918	30.834199				
			h7	117.251281	30.831765				
			h8	117.250689	30.829098				
			h9	117.251442	30.827381				
			h10	117.252584	30.827512				
			h11	117.253415	30.828927				
			h12	117.252246	30.830048				
			h13	117.252706	30.832694				
			h14	117.252884	30.835929				
			h15	117.254601	30.837115				
			h16	117.253541	30.841329				
			h17	117.252193	30.841149				
			h18	117.252325	30.838288				
			h19	117.251020	30.838560				
			h20	117.250701	30.843339				
			h21	117.316770	30.807988				
			h22	117.317782	30.804814				
			h23	117.325573	30.792864				
			h24	117.333436	30.783795				
			h25	117.363700	30.812193				
			h27	117.333395	30.790086				
			h32	117.319120	30.804057				
官埠 桥镇	向东村	0.004	1 类禁养区拐点			2 类禁养区拐点			2.67
	团山村	0.235	点位	经度	纬度	点位	经度	纬度	
	宋马村	1.906	e1	117.216829	30.778137	e19	117.323911	30.776162	
	继光村	0.128	e2	117.217204	30.780430	e20	117.321583	30.780064	
	官桥村	0.397	e3	117.223368	30.785584	e21	117.324301	30.786144	
			e4	117.222656	30.788227	e22	117.325823	30.787716	
			e5	117.226375	30.789491	e23	117.320169	30.792631	

			e6	117.228907	30.791818				
			e7	117.229399	30.791550				
			e8	117.227932	30.789856				
			e9	117.225172	30.785616				
			e10	117.228983	30.784273				
			e11	117.225706	30.779891				
			e12	117.222650	30.780192				
			e13	117.217346	30.777841				
			e14	117.312918	30.806265				
			e15	117.333436	30.783795				
			e16	117.325573	30.792864				
			e17	117.318072	30.804841				
			e18	117.315670	30.793629				
钱铺镇	钱铺村	0.095	1 类禁养区拐点			2 类禁养区拐点			0.244
	南岭村	0.039	点位	经度	纬度	点位	经度	纬度	
	黄岗村	0.110	o1	117.445096	30.932648	o16	117.451981	30.938763	
			o2	117.445017	30.931972	o17	117.453149	30.940474	
			o3	117.448314	30.931055	o18	117.452708	30.941340	
			o4	117.450085	30.932346	o19	117.453708	30.942005	
			o5	117.449660	30.932766	o20	117.452846	30.943079	
			o6	117.447980	30.932047	o21	117.454142	30.943113	
			o7	117.447219	30.933050	o22	117.454817	30.944249	
			o8	117.450497	30.932600	o23	117.454261	30.942132	
			o9	117.449659	30.934750	o24	117.455088	30.940712	
			o10	117.448823	30.934655	o25	117.455955	30.940267	
			o11	117.449503	30.935179	o26	117.454668	30.939084	
			o12	117.448447	30.936028	o27	117.453564	30.939806	
			o13	117.449241	30.936360	o28	117.452612	30.936349	
			o14	117.450764	30.935751	o29	117.451576	30.933178	
			o15	117.451000	30.935025				
金社镇	杨市村	0.358	1 类禁养区拐点			2 类禁养区拐点			20.836
	星河村	0.013							

	龙口村	2.874	点位	经度	纬度	点位	经度	纬度	
	金渡村	4.318	j1	117.398433	30.859851	j15	117.341099	30.844285	
	枫冲村	0.003	j2	117.399850	30.860216	j16	117.359858	30.840163	
	白荡湖	9.420	j3	117.399485	30.872030	j17	117.372980	30.841901	
	鳌山村	3.850	j4	117.398596	30.870193	j18	117.392801	30.835589	
			j5	117.395296	30.869597	j19	117.415150	30.834488	
			j6	117.394043	30.870204	j20	117.424602	30.815450	
			j7	117.390383	30.869479				
			j8	117.390990	30.868277				
			j9	117.390009	30.867548				
			j10	117.391731	30.867604				
			j11	117.398409	30.866574				
			j12	117.373735	30.810297				
			j13	117.382902	30.803314				
			j14	117.397437	30.807485				
白柳镇	山河村	1.024	1 类禁养区拐点			2 类禁养区拐点			1.787
	桂元村	0.271	点位	经度	纬度	点位	经度	纬度	
	公塌村	0.492	d1	117.301348	30.956796	d18	117.297763	30.906464	
			d2	117.300966	30.952845	d19	117.290914	30.898856	
			d3	117.303784	30.952979	d20	117.298167	30.925212	
			d4	117.301058	30.950432	d21	117.287456	30.933649	
			d5	117.303529	30.950220	d22	117.281693	30.944112	
			d6	117.303904	30.948537	d23	117.291979	30.938598	
			d7	117.306785	30.950387	d24	117.301833	30.911468	
			d8	117.310649	30.945307				
			d9	117.310317	30.941747				
			d10	117.312598	30.946117				
			d11	117.313999	30.945523				
			d12	117.314336	30.948023				
			d13	117.311153	30.946077				
			d14	117.307661	30.952340				
			d15	117.307728	30.954076				
			d16	117.305781	30.954718				

			d17	117.304665	30.956304				
雨坛镇	雨坛村	0.246	1 类禁养区拐点			2 类禁养区拐点			29.255
	新民村	1.049	点位	经度	纬度	点位	经度	纬度	
	先峰村	3.048	q9	117.115451	30.815654	q1	117.100363	30.803019	
	双丰村	0.034	q10	117.114383	30.811630	q2	117.098384	30.776161	
	合响村	0.924	q11	117.112575	30.809593	q3	117.109176	30.767957	
	车富圩	2.652	q12	117.115481	30.807215	q4	117.121556	30.767709	
	菜子湖	21.302	q13	117.103530	30.805688	q5	117.127649	30.775485	
			q14	117.126644	30.780160	q6	117.137162	30.781699	
			q15	117.129533	30.789487	q7	117.144017	30.788638	
			q16	117.115487	30.790295	q8	117.133150	30.803303	
			q17	117.150931	30.804600				
			q18	117.149652	30.804883				
			q19	117.150095	30.806052				
			q20	117.147630	30.811222				
			q21	117.147280	30.809142				
			q22	117.145923	30.809024				
			q23	117.146171	30.810649				
			q24	117.144964	30.809106				
			q25	117.144131	30.810245				
			q26	117.147216	30.811562				
			q27	117.148589	30.812494				
			q28	117.151413	30.816160				
			q29	117.152716	30.816124				
			q30	117.151045	30.813257				
			q31	117.151021	30.812088				
			q32	117.150809	30.811140				
			q33	117.151133	30.810539				
			q34	117.149036	30.810105				
			q35	117.149430	30.808099				
			q36	117.110417	30.827152				
			q37	117.120856	30.824622				

			q38	117.127596	30.838507				
			q39	117.124682	30.827989				
			q40	117.128281	30.821855				
			q41	117.134652	30.819847				
			q42	117.139913	30.834493				
			q43	117.142855	30.829104				
			q44	117.144605	30.840575				
			q45	117.150558	30.841499				
			q46	117.133802	30.845097				
			q47	117.141003	30.851581				
			q48	117.152652	30.860792				
			q49	117.100355	30.848391				
			q50	117.100458	30.806145				
山 镇	长江	2.990	1 类禁养区拐点			2 类禁养区拐点			33.194
	万桥村	1.964	点位	经度	纬度	点位	经度	纬度	
	桃花村	0.712	k3	117.353949	30.703405	k1	117.331655	30.702136	
	破所河	0.976	k4	117.353114	30.704979	k2	117.334884	30.696054	
	破罡村	2.466	k5	117.363507	30.709198	k7	117.366324	30.708219	
	山村	2.972	k6	117.364443	30.707439	k8	117.365415	30.709922	
	红巾村	0.001	k11	117.455749	30.715353	k9	117.435317	30.724935	
	凤仪村	0.898	k12	117.455738	30.723917	k10	117.435377	30.715693	
	大港村	2.315	k13	117.467821	30.722224	k15	117.469944	30.716296	
	巢山村	8.295	k14	117.467816	30.717025	k16	117.469855	30.721953	
	白荡湖村	0.047	k17	117.367408	30.711886	k60	117.366355	30.814510	
	白荡湖	9.558	k18	117.375700	30.715925	k61	117.319204	30.776564	
			k19	117.373237	30.718921	k62	117.328774	30.769739	
			k20	117.377231	30.717569	k63	117.348477	30.767234	
			k21	117.385019	30.721998	k64	117.362312	30.767051	
			k22	117.382567	30.724838	k65	117.396389	30.770092	
			k23	117.385766	30.726648				
			k24	117.388346	30.723944				
			k25	117.390638	30.726917				
			k26	117.392852	30.725130				

			k27	117.392494	30.722748				
			k28	117.380550	30.716922				
			k29	117.370560	30.712401				
			k30	117.347626	30.718331				
			k31	117.372456	30.729539				
			k32	117.373950	30.748247				
			k33	117.389105	30.758384				
			k34	117.384364	30.768940				
			k35	117.384823	30.786827				
			k36	117.396146	30.786909				
			k37	117.406949	30.770592				
			k38	117.398343	30.788971				
			k39	117.373735	30.810297				
			k40	117.363700	30.812193				
			k41	117.330872	30.781169				
			k42	117.343953	30.771047				
			k43	117.337348	30.781982				
			k44	117.359734	30.785474				
			k45	117.354547	30.789752				
			k46	117.366145	30.798589				
			k47	117.381032	30.781162				
			k48	117.382749	30.762214				
			k49	117.375601	30.757920				
			k50	117.376674	30.766232				
			k51	117.373743	30.757124				
			k52	117.369882	30.760425				
			k53	117.372685	30.769549				
			k54	117.369948	30.769303				
			k55	117.363871	30.760468				
			k56	117.361189	30.752491				
			k57	117.370778	30.751195				
			k58	117.365506	30.742537				

			k59	117.359230	30.728110				
汤沟镇	肇丰村	0.467	1 类禁养区拐点			2 类禁养区拐点			22.073
	长沙村	0.310	点位	经度	纬度	点位	经度	纬度	
	长江	3.155	p1	117.411279	30.764677	p12	117.412276	30.765222	
	跃进村	0.724	p2	117.398343	30.788971	p13	117.421314	30.776559	
	新农村	0.021	p3	117.382902	30.803314	p14	117.429973	30.781199	
	新河村	1.715	p4	117.398285	30.807715	p15	117.436705	30.788565	
	先进村	0.073	p5	117.428144	30.808774	p16	117.442021	30.801171	
	田间村	2.043	p6	117.426314	30.796073	p17	117.441069	30.809360	
	彭山村	2.617	p7	117.423611	30.794382	p18	117.445593	30.822727	
	木排村	0.107	p8	117.423972	30.790025	p19	117.403456	30.776658	
	民胜村	0.998	p9	117.413038	30.791068	p20	117.448822	30.761259	
	后湖村	0.800	p10	117.404704	30.776663	p21	117.454458	30.752780	
	共义村	0.051	p11	117.408449	30.770550	p26	117.483489	30.762804	
	白荡湖	8.992	p22	117.470541	30.762720	p27	117.483488	30.765472	
			p23	117.470455	30.766359	p28	117.446196	30.740441	
			p24	117.481515	30.765606	p29	117.448541	30.737778	
			p25	117.481481	30.762836	p34	117.478667	30.751957	
			p30	117.466721	30.743343	p35	117.476826	30.754408	
			p31	117.463773	30.747967				
			p32	117.474991	30.753504				
			p33	117.476813	30.751016				
			p36	117.485171	30.794184				
			p37	117.485384	30.798247				
			p38	117.488278	30.800493				
			p39	117.490931	30.798297				
			p40	117.493922	30.801209				
			p41	117.494679	30.803911				
			p42	117.490324	30.807619				
			p43	117.491318	30.809877				
			p44	117.488767	30.810761				
			p45	117.484636	30.811507				
			p46	117.485213	30.808429				

			p47	117.481555	30.806248				
			p48	117.480017	30.807407				
			p49	117.481012	30.802335				
			p50	117.479557	30.802085				
			p51	117.479876	30.800124				
			p52	117.482612	30.801192				
			p53	117.482830	30.798893				
			p54	117.484959	30.797074				
			p55	117.482711	30.796656				
白梅乡	岩前村	2.135	2 类禁养区拐点						3.197
	小街村	0.607	点位	经度	纬度	点位	经度	纬度	
	黄石村	0.455	e1	117.391821	30.954067	e6	117.397860	30.936505	
			e2	117.389408	30.949610	e7	117.410698	30.933300	
			e3	117.388705	30.944479	e8	117.415961	30.939053	
			e4	117.393913	30.939565	e9	117.411990	30.944430	
			e5	117.398797	30.941221	e10	117.401438	30.948302	
			合计						

附表2 各乡镇畜禽养殖禁养区（自然保护区优化整合后）

乡镇	行政村	禁养区面积 (平方公里)	自然保护区优化整合前						合计（平方公里）																																																																																																
			拐点坐标																																																																																																						
枞阳镇	长河村	0.724	<table><tr><th colspan="6">1 类禁养区拐点</th></tr><tr><th>点位</th><th>经度</th><th>纬度</th><th>点位</th><th>经度</th><th>纬度</th></tr><tr><td>c1</td><td>117.241492</td><td>30.748080</td><td>c15</td><td>117.214225</td><td>30.698176</td></tr><tr><td>c2</td><td>117.250806</td><td>30.738871</td><td>c16</td><td>117.210878</td><td>30.695375</td></tr><tr><td>c3</td><td>117.248094</td><td>30.728603</td><td>c17</td><td>117.198639</td><td>30.695475</td></tr><tr><td>c4</td><td>117.256935</td><td>30.716667</td><td>c18</td><td>117.202733</td><td>30.700784</td></tr><tr><td>c5</td><td>117.267338</td><td>30.716623</td><td>c19</td><td>117.205120</td><td>30.711203</td></tr><tr><td>c6</td><td>117.268513</td><td>30.710061</td><td>c20</td><td>117.204023</td><td>30.716562</td></tr><tr><td>c7</td><td>117.280976</td><td>30.713066</td><td>c21</td><td>117.207800</td><td>30.723582</td></tr><tr><td>c8</td><td>117.265885</td><td>30.703845</td><td>c22</td><td>117.210047</td><td>30.720180</td></tr><tr><td>c9</td><td>117.264454</td><td>30.693123</td><td>c23</td><td>117.213652</td><td>30.721549</td></tr><tr><td>c10</td><td>117.246506</td><td>30.697877</td><td>c24</td><td>117.223994</td><td>30.721607</td></tr><tr><td>c11</td><td>117.241634</td><td>30.696976</td><td>c25</td><td>117.227469</td><td>30.733330</td></tr><tr><td>c12</td><td>117.241621</td><td>30.692704</td><td>c26</td><td>117.239889</td><td>30.739988</td></tr><tr><td>c13</td><td>117.229945</td><td>30.697405</td><td>c27</td><td>117.234944</td><td>30.742265</td></tr><tr><td>c14</td><td>117.220422</td><td>30.695382</td><td></td><td></td><td></td></tr></table>						1 类禁养区拐点						点位	经度	纬度	点位	经度	纬度	c1	117.241492	30.748080	c15	117.214225	30.698176	c2	117.250806	30.738871	c16	117.210878	30.695375	c3	117.248094	30.728603	c17	117.198639	30.695475	c4	117.256935	30.716667	c18	117.202733	30.700784	c5	117.267338	30.716623	c19	117.205120	30.711203	c6	117.268513	30.710061	c20	117.204023	30.716562	c7	117.280976	30.713066	c21	117.207800	30.723582	c8	117.265885	30.703845	c22	117.210047	30.720180	c9	117.264454	30.693123	c23	117.213652	30.721549	c10	117.246506	30.697877	c24	117.223994	30.721607	c11	117.241634	30.696976	c25	117.227469	30.733330	c12	117.241621	30.692704	c26	117.239889	30.739988	c13	117.229945	30.697405	c27	117.234944	30.742265	c14	117.220422	30.695382				21.992
	1 类禁养区拐点																																																																																																								
	点位	经度							纬度	点位	经度	纬度																																																																																													
	c1	117.241492							30.748080	c15	117.214225	30.698176																																																																																													
	c2	117.250806							30.738871	c16	117.210878	30.695375																																																																																													
	c3	117.248094							30.728603	c17	117.198639	30.695475																																																																																													
	c4	117.256935							30.716667	c18	117.202733	30.700784																																																																																													
	c5	117.267338							30.716623	c19	117.205120	30.711203																																																																																													
	c6	117.268513							30.710061	c20	117.204023	30.716562																																																																																													
	c7	117.280976							30.713066	c21	117.207800	30.723582																																																																																													
	c8	117.265885							30.703845	c22	117.210047	30.720180																																																																																													
	c9	117.264454							30.693123	c23	117.213652	30.721549																																																																																													
	c10	117.246506							30.697877	c24	117.223994	30.721607																																																																																													
	c11	117.241634							30.696976	c25	117.227469	30.733330																																																																																													
	c12	117.241621							30.692704	c26	117.239889	30.739988																																																																																													
	c13	117.229945							30.697405	c27	117.234944	30.742265																																																																																													
	c14	117.220422							30.695382																																																																																																
	长安村	2.555																																																																																																							
	沿河村	0.570																																																																																																							
	新楼村	0.882																																																																																																							
	新华社区	0.092																																																																																																							
	下枞阳社区	1.180																																																																																																							
五一村	0.001																																																																																																								
石岭社区	2.797																																																																																																								
胜利社区	0.143																																																																																																								
前进社区	0.482																																																																																																								
旗山社区	3.109																																																																																																								
蒲洲社区	1.586																																																																																																								
莲花湖社区	0.942																																																																																																								
老庄社区	1.842																																																																																																								
建设社区	0.650																																																																																																								
湖滨社区	0.638																																																																																																								
光明社区	0.246																																																																																																								
古塘村	2.795																																																																																																								
羹脍赛湖	0.758																																																																																																								
横埠镇	左山村	0.159	<table><tr><th colspan="3">1 类禁养区拐点</th><th colspan="3">2 类禁养区拐点</th></tr><tr><th>点位</th><th>经度</th><th>纬度</th><th>点位</th><th>经度</th><th>纬度</th></tr><tr><td>i5</td><td>117.485275</td><td>30.891872</td><td>i1</td><td>117.424602</td><td>30.815450</td></tr><tr><td>i6</td><td>117.485510</td><td>30.891093</td><td>i2</td><td>117.444000</td><td>30.822835</td></tr><tr><td>i7</td><td>117.490279</td><td>30.892415</td><td>i3</td><td>117.415132</td><td>30.838185</td></tr></table>						1 类禁养区拐点			2 类禁养区拐点			点位	经度	纬度	点位	经度	纬度	i5	117.485275	30.891872	i1	117.424602	30.815450	i6	117.485510	30.891093	i2	117.444000	30.822835	i7	117.490279	30.892415	i3	117.415132	30.838185	3.219																																																																		
	1 类禁养区拐点			2 类禁养区拐点																																																																																																					
	点位	经度	纬度	点位	经度	纬度																																																																																																			
	i5	117.485275	30.891872	i1	117.424602	30.815450																																																																																																			
	i6	117.485510	30.891093	i2	117.444000	30.822835																																																																																																			
i7	117.490279	30.892415	i3	117.415132	30.838185																																																																																																				
育才村	2.009																																																																																																								
雨亭村	0.325																																																																																																								
少丰村	0.002																																																																																																								
山水村	0.011																																																																																																								

	黄山村	0.081	i8	117.489320	30.893822	i4	117.430690	30.823725	
	横埠村	0.057	i9	117.490297	30.894313				
	官塘村	0.575	i10	117.490721	30.893706				
			i11	117.495053	30.895741				
			i12	117.500067	30.892831				
			i13	117.499931	30.887245				
			i14	117.501836	30.887609				
			i15	117.502473	30.892995				
			i16	117.504494	30.897534				
			i17	117.507853	30.895534				
			i18	117.508594	30.894170				
			i19	117.508405	30.895743				
			i20	117.509938	30.897803				
			i21	117.508392	30.898947				
			i22	117.505601	30.897994				
			i23	117.504441	30.898764				
			i24	117.504001	30.904386				
			i25	117.501212	30.904832				
			i26	117.499251	30.903041				
			i27	117.497830	30.904201				
			i28	117.497327	30.906245				
			i29	117.494259	30.903321				
			i30	117.497080	30.903502				
			i31	117.500124	30.900776				
			i32	117.495230	30.898690				
			i33	117.495404	30.896457				
项铺镇	项金村	2.792	1 类禁养区拐点			2 类禁养区拐点			4.923
	石溪村	1.028	点位	经度	纬度	点位	经度	纬度	
	边山村	0.197	m1	117.303005	30.909625	m27	117.336793	30.876645	
	白石村	0.906	m2	117.297763	30.906464	m28	117.337976	30.873952	
			m3	117.290914	30.898856	m29	117.340533	30.87399	
			m4	117.286025	30.885621	m30	117.34251	30.872967	

			m5	117.285239	30.879916	m31	117.343499	30.870591	
			m6	117.323303	30.851112	m32	117.342567	30.868042	
			m7	117.339487	30.846947	m33	117.344034	30.868381	
			m8	117.345233	30.849893	m34	117.344655	30.871354	
			m9	117.352095	30.859827	m35	117.345548	30.870463	
			m10	117.346391	30.862538	m36	117.347575	30.870186	
			m11	117.347126	30.866614	m37	117.349436	30.868518	
			m12	117.344685	30.866227	m38	117.349272	30.871000	
			m13	117.343559	30.86558	m39	117.348556	30.873262	
			m14	117.341806	30.863431	m40	117.346983	30.872422	
			m15	117.342266	30.872142	m41	117.346314	30.873864	
			m16	117.340423	30.872147	m42	117.350052	30.873561	
			m17	117.339877	30.86882	m43	117.348916	30.874833	
			m18	117.337532	30.869958	m44	117.352756	30.877504	
			m19	117.332961	30.855531	m45	117.355203	30.877647	
			m20	117.312912	30.861212	m46	117.351742	30.878054	
			m21	117.303545	30.864841	m47	117.347684	30.875898	
			m22	117.286049	30.882651	m48	117.342981	30.876197	
			m23	117.291701	30.890292	m49	117.345288	30.875399	
			m24	117.291088	30.894106	m50	117.344386	30.873622	
			m25	117.297412	30.896582	m51	117.341772	30.874294	
			m26	117.299095	30.903043	m52	117.342359	30.876872	
						m53	117.340700	30.875120	
						m54	117.338363	30.877076	
						m55	117.353590	30.874401	
						m56	117.353394	30.872242	
						m57	117.350727	30.869742	
						m58	117.350796	30.872530	
						m59	117.350666	30.873676	
钱 桥 镇	宣庄村	0.080	1 类禁养区拐点			2 类禁养区拐点			0.833
	钱桥村	0.590	点位	经度	纬度	点位	经度	纬度	
	高丰村	0.163	11	117.222233	30.968505	121	117.254266	30.933192	
			12	117.221689	30.970148	122	117.265564	30.936319	

			13	117.224352	30.970890	123	117.265261	30.939300	
			14	117.226216	30.974713	124	117.267059	30.939475	
			15	117.225857	30.980412	125	117.271249	30.936191	
			16	117.227863	30.984126	126	117.280797	30.944077	
			17	117.232688	30.988094	127	117.281693	30.944112	
			18	117.234117	30.988891	128	117.276488	30.939202	
			19	117.231237	30.985552	129	117.261777	30.934557	
			110	117.229934	30.982633				
			111	117.229225	30.980743				
			112	117.231683	30.980430				
			113	117.233807	30.981818				
			114	117.231731	30.978288				
			115	117.231068	30.976291				
			116	117.231924	30.975441				
			117	117.230272	30.973090				
			118	117.229780	30.975997				
			119	117.226912	30.972546				
			120	117.224543	30.969723				
麒麟镇	麒麟村	0.670	1 类禁养区拐点						2.35
			点位	经度	纬度	点位	经度	纬度	
			a1	117.126113	31.006868	a22	117.144121	30.984330	
			a2	117.132388	31.000906	a23	117.144900	30.984367	
			a3	117.132936	31.001332	a24	117.144778	30.986614	
			a4	117.128487	31.006052	a25	117.146028	30.987003	
			a5	117.126486	31.007118	a26	117.145824	30.989680	
			a6	117.132602	31.000688	a27	117.144135	30.989735	
			a7	117.131829	30.997913	a28	117.143712	30.992055	
			a8	117.133596	30.997243	a29	117.145212	30.993487	
	梅花村	1.680	a9	117.133801	30.995475	a30	117.135796	30.998648	
			a10	117.134340	30.993708	a31	117.136358	31.004009	
			a11	117.135680	30.995523	a32	117.135492	31.004052	
			a12	117.135742	30.992632	a33	117.133591	31.000738	
			a13	117.136547	30.990105	a34	117.074475	30.966623	

			a14	117.136919	30.990087	a35	117.079358	30.940733	
			a15	117.137310	30.991088	a36	117.091743	30.943228	
			a16	117.138125	30.992214	a37	117.093188	30.949974	
			a17	117.136871	30.993719	a38	117.095753	30.955146	
			a18	117.138190	30.992973	a39	117.096147	30.966080	
			a19	117.139189	30.994398	a40	117.093985	30.969765	
			a20	117.140626	30.993528	a41	117.090806	30.968439	
			a21	117.141585	30.993918	a42	117.087878	30.967726	
义 津 镇	增丰村	0.720	1 类禁养区拐点						33.506
			点位	经度	纬度	点位	经度	纬度	
			b1	117.079358	30.940733	b36	117.188241	30.886058	
			b2	117.091743	30.943228	b37	117.182544	30.879697	
	义津镇集体	2.518	b3	117.091855	30.949138	b38	117.160001	30.868914	
			b4	117.099393	30.949953	b39	117.152652	30.860792	
			b5	117.111043	30.885960	b40	117.100355	30.848391	
	义津村	0.716	b6	117.107573	30.876036	b41	117.181888	30.907707	
			b7	117.122383	30.863985	b42	117.184518	30.905052	
	先让村	0.301	b8	117.124200	30.869400	b43	117.186048	30.906183	
			b9	117.112004	30.901913	b44	117.183268	30.908803	
			b10	117.117769	30.906609	b45	117.186964	30.905404	
	塔桥村	0.339	b11	117.122813	30.900886	b46	117.190551	30.901822	
			b12	117.123882	30.911849	b47	117.188730	30.898349	
			b13	117.127529	30.893586	b48	117.191325	30.898735	
			b14	117.130133	30.883587	b49	117.189221	30.895912	
	双兴村	1.358	b15	117.135761	30.887514	b50	117.189284	30.892478	
			b16	117.141711	30.889570	b51	117.189755	30.890643	
	胜利村	0.015	b17	117.136793	30.893448	b52	117.193370	30.893701	
			b18	117.142104	30.895869	b53	117.196176	30.897528	
			b19	117.136333	30.899489	b54	117.195707	30.902172	
	牛集村	0.220	b20	117.140298	30.902210	b55	117.194563	30.905421	
			b21	117.137002	30.904578	b56	117.193008	30.907623	

	菁华村	2.904	b22	117.142521	30.907038	b57	117.191311	30.906906	
	菜子湖	23.195	b23	117.135780	30.914331	b58	117.187438	30.905702	
			b24	117.139125	30.922772	b59	117.189832	30.917620	
			b25	117.139873	30.914582	b60	117.190898	30.918442	
			b26	117.146122	30.909675	b61	117.189560	30.922179	
	北圣村	1.220	b27	117.148577	30.888312	b62	117.194012	30.920145	
			b28	117.146636	30.882676	b63	117.194771	30.920998	
			b29	117.149609	30.881298	b64	117.193699	30.923596	
			b30	117.142791	30.869438	b65	117.192629	30.924839	
			b31	117.146638	30.862837	b66	117.190438	30.924838	
			b32	117.174054	30.885672	b67	117.191371	30.928836	
			b33	117.175800	30.881138	b68	117.190543	30.928864	
			b34	117.183624	30.888768	b69	117.189103	30.926733	
			b35	117.181523	30.890321	b70	117.186386	30.922408	
浮山镇	向阳村	1.081	1 类禁养区拐点			2 类禁养区拐点			17.29
			点位	经度	纬度	点位	经度	纬度	
			f15	117.261806	30.913608	f1	117.265939	30.876622	
	浮山村	8.072	f16	117.265208	30.912210	f2	117.285239	30.879916	
			f17	117.262831	30.910887	f3	117.291155	30.896387	
			f18	117.262818	30.906118	f4	117.298218	30.925151	
			f19	117.263665	30.906046	f5	117.286104	30.934454	
			f20	117.264088	30.907595	f6	117.281931	30.943639	
			f21	117.264745	30.907533	f7	117.273098	30.937434	
			f22	117.265223	30.906036	f8	117.259609	30.934119	
	浮渡村	8.137	f23	117.265282	30.905071	f9	117.254266	30.933192	
			f24	117.265831	30.903220	f10	117.255244	30.928593	
			f25	117.264782	30.902402	f11	117.254091	30.918769	
			f30	117.273212	30.917750	f12	117.249770	30.914606	
			f31	117.274116	30.919125	f13	117.251180	30.912324	
			f32	117.275106	30.917832	f14	117.262862	30.914791	
			f33	117.273680	30.916902	f26	117.266050	30.900090	
			f34	117.273311	30.915416	f27	117.270036	30.897612	
			f35	117.273091	30.913558	f28	117.275244	30.892976	
			f36	117.270961	30.914650	f29	117.271733	30.917307	

			f37	117.272127	30.915863				
			f38	117.276988	30.924622				
			f39	117.275352	30.922470				
			f40	117.275930	30.920259				
			f41	117.279006	30.918600				
			f42	117.279792	30.919752				
			f43	117.280821	30.920998				
			f44	117.278668	30.922520				
			f45	117.281935	30.913668				
			f46	117.282922	30.915198				
			f47	117.284431	30.916393				
			f48	117.283417	30.917928				
			f49	117.283411	30.919841				
			f50	117.282781	30.918749				
			f51	117.281889	30.917307				
			f52	117.282331	30.915774				
			f53	117.261377	30.913061				
			f54	117.262162	30.912684				
			f55	117.262066	30.906444				
			f56	117.260168	30.904433				
			f57	117.262761	30.903080				
			f58	117.263465	30.901280				
			f53	117.261377	30.913061				
			f54	117.262162	30.912684				
			f55	117.262066	30.906444				
			f56	117.260168	30.904433				
			f57	117.262761	30.903080				
			f58	117.263465	30.901280				
会 宫 镇	晓春村	1.242	1 类禁养区拐点			2 类禁养区拐点			14.415
	庆华村	0.110	点位	经度	纬度	点位	经度	纬度	
	罗昌河	11.074	h1	117.249434	30.843110	h21	117.265939	30.876622	
	建设村	0.128	h2	117.250048	30.838625	h22	117.285239	30.879916	

	回宫村	0.305	h3	117.249622	30.837286	h23	117.337279	30.848328	
	光裕村	0.010	h4	117.251583	30.835293	h24	117.366355	30.814510	
	毕山村	0.017	h5	117.250318	30.833741	h25	117.333436	30.783795	
	拔茅村	0.092	h6	117.251918	30.834199	h26	117.312918	30.806265	
	安凤村	1.437	h7	117.251281	30.831765	h27	117.325999	30.793073	
			h8	117.250689	30.829098	h28	117.331401	30.791139	
			h9	117.251442	30.827381	h29	117.332933	30.806872	
			h10	117.252584	30.827512	h30	117.332977	30.814854	
			h11	117.253415	30.828927	h31	117.329476	30.823386	
			h12	117.252246	30.830048	h32	117.327012	30.825065	
			h13	117.252706	30.832694	h33	117.329078	30.828605	
			h14	117.252884	30.835929	h34	117.333648	30.834581	
			h15	117.254601	30.837115	h35	117.335266	30.835230	
			h16	117.253541	30.841329	h36	117.339205	30.840197	
			h17	117.252193	30.841149	h37	117.338304	30.841951	
			h18	117.252325	30.838288	h38	117.336968	30.845377	
			h19	117.251020	30.838560	h39	117.333283	30.846574	
			h20	117.250701	30.843339	h40	117.332454	30.849403	
						h41	117.323270	30.846130	
						h42	117.317653	30.846341	
						h43	117.318228	30.852538	
						h44	117.314137	30.854279	
						h45	117.311507	30.857925	
						h46	117.302647	30.859833	
						h47	117.297585	30.861990	
						h48	117.290069	30.869140	
						h49	117.284545	30.878721	
						h50	117.281547	30.877134	
官埠桥镇	向东村	0.004	1 类禁养区拐点			2 类禁养区拐点			1.766
	团山村	0.474	点位	经度	纬度	点位	经度	纬度	
	宋马村	0.760	e1	117.216829	30.778137	e14	117.312918	30.806265	
	陆岗村	0.003	e2	117.217204	30.780430	e15	117.318072	30.804841	
	继光村	0.128	e3	117.223368	30.785584	e16	117.325573	30.792864	

	官桥村	0.397	e4	117.222656	30.788227	e17	117.333436	30.783795	
			e5	117.226375	30.789491	e18	117.323911	30.776162	
			e6	117.228907	30.791818	e19	117.321583	30.780064	
			e7	117.229399	30.791550	e20	117.324301	30.786144	
			e8	117.227932	30.789856	e21	117.325823	30.787716	
			e9	117.225172	30.785616	e22	117.323720	30.792151	
			e10	117.228983	30.784273	e23	117.319061	30.791818	
			e11	117.225706	30.779891	e24	117.320169	30.792631	
			e12	117.222650	30.780192	e25	117.318117	30.792592	
			e13	117.217346	30.777841	e26	117.315670	30.793629	
钱铺镇	钱铺村	0.095	1 类禁养区拐点			2 类禁养区拐点			1.863
	南岭村	1.007	点位	经度	纬度	点位	经度	纬度	
	黄岗村	0.761	o14	117.445096	30.932648	o1	117.420291	30.940531	
			o15	117.445017	30.931972	o2	117.417099	30.943425	
			o16	117.448314	30.931055	o3	117.422324	30.951034	
			o17	117.450085	30.932346	o4	117.422585	30.956323	
			o18	117.449660	30.932766	o5	117.426503	30.951147	
			o19	117.447980	30.932047	o6	117.443012	30.942587	
			o20	117.447219	30.933050	o7	117.438622	30.940855	
			o21	117.450497	30.932600	o8	117.436403	30.943344	
			o22	117.449659	30.934750	o9	117.435068	30.941606	
			o23	117.448823	30.934655	o10	117.433137	30.944762	
			o24	117.449503	30.935179	o11	117.431438	30.942214	
			o25	117.448447	30.936028	o12	117.429323	30.945243	
			o26	117.449241	30.936360	o13	117.423420	30.944696	
			o27	117.450764	30.935751				
			o28	117.451000	30.935025				
			o29	117.451981	30.938763				
			o30	117.453149	30.940474				
			o31	117.452708	30.941340				
			o32	117.453708	30.942005				
			o33	117.452846	30.943079				
			o34	117.454142	30.943113				

			o35	117.454817	30.944249				
			o36	117.454261	30.942132				
			o37	117.455088	30.940712				
			o38	117.455955	30.940267				
			o39	117.454668	30.939084				
			o40	117.453564	30.939806				
			o41	117.452612	30.936349				
			o42	117.451576	30.933178				
金社镇	杨市村	0.358	1 类禁养区拐点			2 类禁养区拐点			16.650
	星河村	0.183	点位	经度	纬度	点位	经度	纬度	
	龙口村	2.111	j23	117.398433	30.859851	j1	117.345233	30.849893	
	金渡村	2.655	j24	117.399850	30.860216	j2	117.339487	30.846947	
	白荡湖	9.420	j25	117.399485	30.872030	j3	117.382902	30.803314	
	鳌山村	1.923	j26	117.398596	30.870193	j4	117.424602	30.815450	
			j27	117.395296	30.869597	j5	117.415132	30.838185	
			j28	117.394043	30.870204	j6	117.415441	30.851461	
			j29	117.390383	30.869479	j7	117.413373	30.838938	
			j30	117.390990	30.868277	j8	117.408387	30.836479	
			j31	117.390009	30.867548	j9	117.413728	30.834012	
			j32	117.391731	30.867604	j10	117.410434	30.833036	
			j33	117.398409	30.866574	j11	117.413455	30.825761	
						j12	117.401329	30.824170	
						j13	117.393500	30.828259	
						j14	117.388097	30.832493	
						j15	117.383104	30.833467	
						j16	117.382600	30.837298	
						j17	117.378063	30.835847	
						j18	117.354482	30.836406	
						j19	117.347890	30.844029	
						j20	117.344474	30.842883	
						j21	117.341703	30.846621	
						j22	117.347224	30.846970	

白柳镇	山河村	1.070	1 类禁养区拐点			2 类禁养区拐点			1.835
	桂元村	0.272	点位	经度	纬度	点位	经度	纬度	
	公塌村	0.493	d1	117.301348	30.956796	d18	117.297763	30.906464	
			d2	117.300966	30.952845	d19	117.290914	30.898856	
			d3	117.303784	30.952979	d20	117.298167	30.925212	
			d4	117.301058	30.950432	d21	117.287456	30.933649	
			d5	117.303529	30.950220	d22	117.281693	30.944112	
			d6	117.303904	30.948537	d23	117.291979	30.938598	
			d7	117.306785	30.950387	d24	117.301833	30.911468	
			d8	117.310649	30.945307				
			d9	117.310317	30.941747				
			d10	117.312598	30.946117				
			d11	117.313999	30.945523				
			d12	117.314336	30.948023				
			d13	117.311153	30.946077				
			d14	117.307661	30.952340				
			d15	117.307728	30.954076				
			d16	117.305781	30.954718				
			d17	117.304665	30.956304				
雨坛镇	雨坛村	0.276	1 类禁养区拐点			2 类禁养区拐点			29.418
	新民村	0.794	点位	经度	纬度	点位	经度	纬度	
	先峰村	3.060	q8	117.133150	30.803303	q1	117.100363	30.803019	
	双丰村	0.044	q9	117.115809	30.815177	q2	117.098384	30.776161	
	合响村	0.923	q10	117.114913	30.810635	q3	117.109176	30.767957	
	车富圩	2.725	q11	117.112575	30.809593	q4	117.121556	30.767709	
	菜子湖	21.596	q12	117.115481	30.807215	q5	117.127649	30.775485	
			q13	117.103326	30.805538	q6	117.137162	30.781699	
			q14	117.126644	30.780160	q7	117.144017	30.788638	
			q15	117.129533	30.789487	q38	117.136446	30.808985	
			q16	117.115487	30.790295	q39	117.134694	30.809776	
			q17	117.150931	30.804600				
			q18	117.149652	30.804883				
			q19	117.150095	30.806052				


			q20	117.147630	30.811222				
			q21	117.147280	30.809142				
			q22	117.145923	30.809024				
			q23	117.146171	30.810649				
			q24	117.144964	30.809106				
			q25	117.144131	30.810245				
			q26	117.147216	30.811562				
			q27	117.148589	30.812494				
			q28	117.151413	30.816160				
			q29	117.152716	30.816124				
			q30	117.151045	30.813257				
			q31	117.151021	30.812088				
			q32	117.150809	30.811140				
			q33	117.151133	30.810539				
			q34	117.149036	30.810105				
			q35	117.149430	30.808099				
			q36	117.141929	30.804820				
			q37	117.132646	30.802474				
			q40	117.121381	30.818721				
			q41	117.120856	30.824622				
			q42	117.127596	30.838507				
			q43	117.129171	30.822419				
			q44	117.122402	30.822788				
			q45	117.134652	30.819847				
			q46	117.139913	30.834493				
			q47	117.142855	30.829104				
			q48	117.144605	30.840575				
			q49	117.149821	30.841296				
			q50	117.146869	30.844900				
			q51	117.147791	30.848864				
			q52	117.152652	30.860792				
			q53	117.100355	30.848391				

			q54	117.100458	30.806145				
𠂆山镇	长江	2.990	1 类禁养区拐点			2 类禁养区拐点			19.296
	万桥村	0.546	点位	经度	纬度	点位	经度	纬度	
	破所河	0.243	k3	117.353949	30.703405	k1	117.331655	30.702136	
	破罡村	0.443	k4	117.353114	30.704979	k2	117.334884	30.696054	
	𠂆山村	0.748	k5	117.363507	30.709198	k7	117.366324	30.708219	
	红巾村	0.001	k6	117.364443	30.707439	k8	117.365415	30.709922	
	凤仪村	0.898	k11	117.455749	30.715353	k9	117.435317	30.724935	
	大港村	0.763	k12	117.455738	30.723917	k10	117.435377	30.715693	
	巢山村	3.524	k13	117.467821	30.722224	k15	117.469944	30.716296	
	白荡湖村	0.100	k14	117.467816	30.717025	k16	117.469855	30.721953	
	白荡湖	9.040	k17	117.367408	30.711886	k30	117.323911	30.776162	
			k18	117.375700	30.715925	k31	117.366355	30.814510	
			k19	117.373237	30.718921	k32	117.398882	30.787365	
			k20	117.377231	30.717569	k33	117.410869	30.765130	
			k21	117.385019	30.721998	k34	117.400789	30.774538	
			k22	117.382567	30.724838	k35	117.394733	30.785775	
			k23	117.385766	30.726648	k36	117.382917	30.786564	
			k24	117.388346	30.723944	k37	117.385408	30.777465	
			k25	117.390638	30.726917	k38	117.386515	30.764182	
			k26	117.392852	30.725130	k39	117.388114	30.758378	
			k27	117.392494	30.722748	k40	117.384580	30.757565	
			k28	117.380550	30.716922	k41	117.383204	30.760714	
			k29	117.370560	30.712401	k42	117.381325	30.763856	
						k43	117.382974	30.772546	
						k44	117.379455	30.781555	
						k45	117.378785	30.787535	
						k46	117.375280	30.786087	
						k47	117.370261	30.786287	
						k48	117.362721	30.795090	
						k49	117.358873	30.785822	
						k50	117.352372	30.783932	
						k51	117.369228	30.775454	

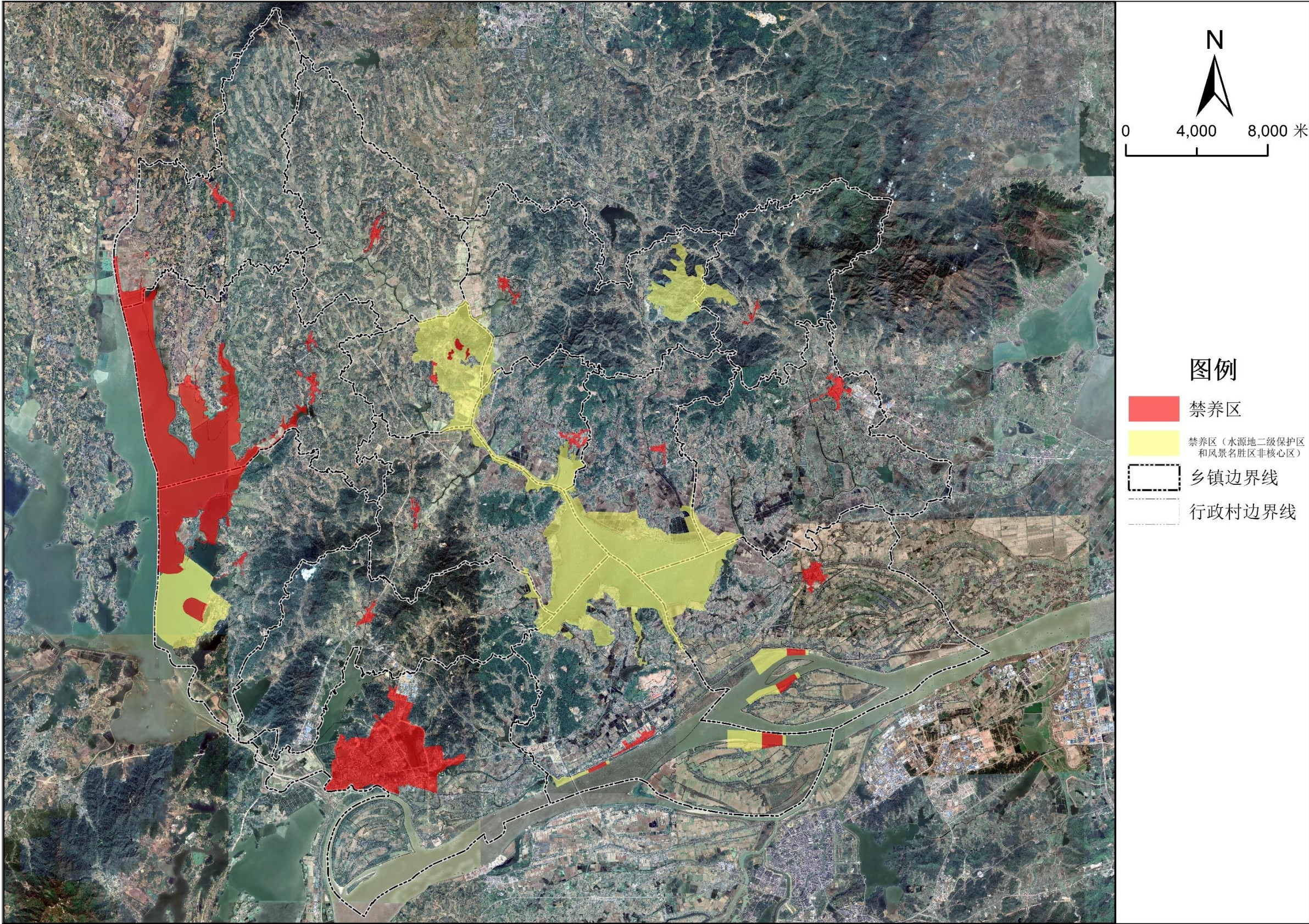
						k52	117.359287	30.767734	
						k53	117.355368	30.776206	
						k54	117.339282	30.780158	
						k55	117.343605	30.774223	
						k56	117.342705	30.771041	
						k57	117.333020	30.772636	
汤沟镇	肇丰村	0.467	1 类禁养区拐点			2 类禁养区拐点			15.578
	长沙村	0.310	点位	经度	纬度	点位	经度	纬度	
	长江	3.155	p23	117.470541	30.762720	p1	117.410869	30.765130	
	跃进村	0.724	p24	117.470455	30.766359	p2	117.398343	30.788971	
	新农村	0.021	p25	117.481515	30.765606	p3	117.382902	30.803314	
	新河村	0.795	p26	117.481481	30.762836	p4	117.444000	30.822835	
	先进村	0.073	p31	117.466721	30.743343	p5	117.441375	30.820063	
	田间村	0.488	p32	117.463773	30.747967	p6	117.434996	30.815858	
	彭山村	0.415	p33	117.474991	30.753504	p7	117.434922	30.811711	
	木排村	0.107	p34	117.476813	30.751016	p8	117.432275	30.811731	
	民胜村	0.029	p37	117.485171	30.794184	p9	117.433534	30.809029	
	共义村	0.010	p38	117.485384	30.798247	p10	117.431902	30.804476	
	白荡湖	8.984	p39	117.488278	30.800493	p11	117.428014	30.799340	
			p40	117.490931	30.798297	p12	117.425093	30.795775	
			p41	117.493922	30.801209	p13	117.423097	30.785802	
			p42	117.494679	30.803911	p14	117.411556	30.787436	
			p43	117.490324	30.807619	p15	117.409933	30.784748	
			p44	117.491318	30.809877	p16	117.406632	30.781877	
			p45	117.488767	30.810761	p17	117.403532	30.782342	
			p46	117.484636	30.811507	p18	117.405565	30.779613	
			p47	117.485213	30.808429	p19	117.403456	30.776658	
			p48	117.481555	30.806248	p20	117.409511	30.767644	
			p49	117.480017	30.807407	p21	117.448822	30.761259	
			p50	117.481012	30.802335	p22	117.454458	30.752780	
			p51	117.479557	30.802085	p27	117.483489	30.762804	
			p52	117.479876	30.800124	p28	117.483488	30.765472	
			p53	117.482612	30.801192	p29	117.446196	30.740441	

			p54	117.482830	30.798893	p30	117.448541	30.737778	
			p55	117.484959	30.797074	p35	117.478667	30.751957	
			p56	117.482711	30.796656	p36	117.476826	30.754408	
白梅乡	岩前村	3.662	2 类禁养区拐点						7.14
	翼青村	0.786	点位	经度	纬度	点位	经度	纬度	
			e1	117.420291	30.940531	e11	117.405943	30.958539	
			e2	117.417099	30.943425	e12	117.398783	30.959523	
			e3	117.422509	30.949622	e13	117.403412	30.953190	
	小街村	2.020	e4	117.422585	30.956323	e14	117.391821	30.954067	
			e5	117.421463	30.961801	e15	117.389408	30.949610	
			e6	117.413413	30.955895	e16	117.388705	30.944479	
			e7	117.408900	30.972626	e17	117.393913	30.939565	
			e8	117.403096	30.971760	e18	117.398797	30.941221	
			e9	117.409990	30.964135	e19	117.397860	30.936505	
	黄石村	0.672	e10	117.402605	30.964168	e20	117.410698	30.933300	
			合计						192.074

附图 1 枞阳县畜禽养殖禁养区分布图总图（自然保护地优化整合前）

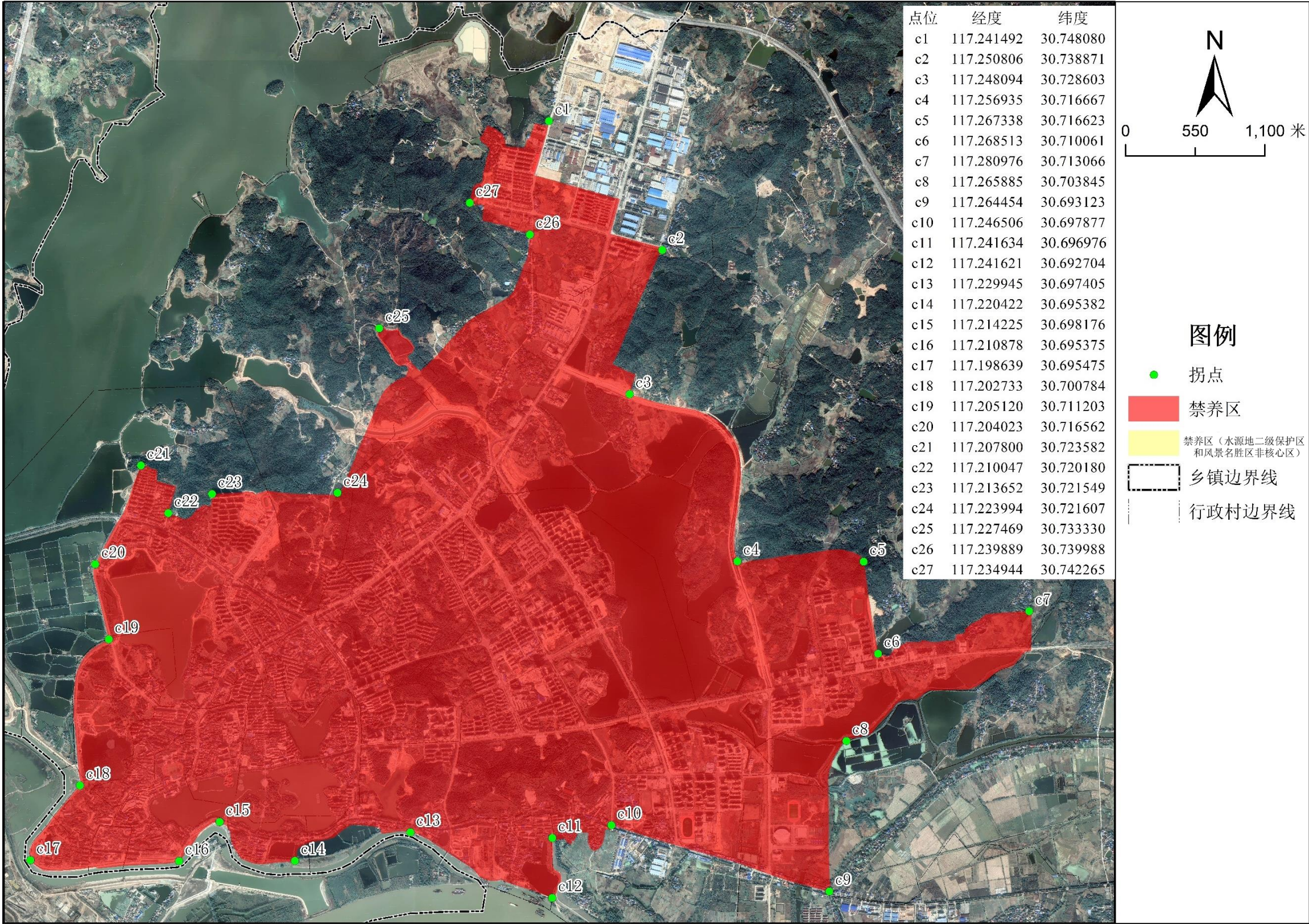


附图 2 枞阳县畜禽养殖禁养区分布图总图（自然保护地优化整合后）

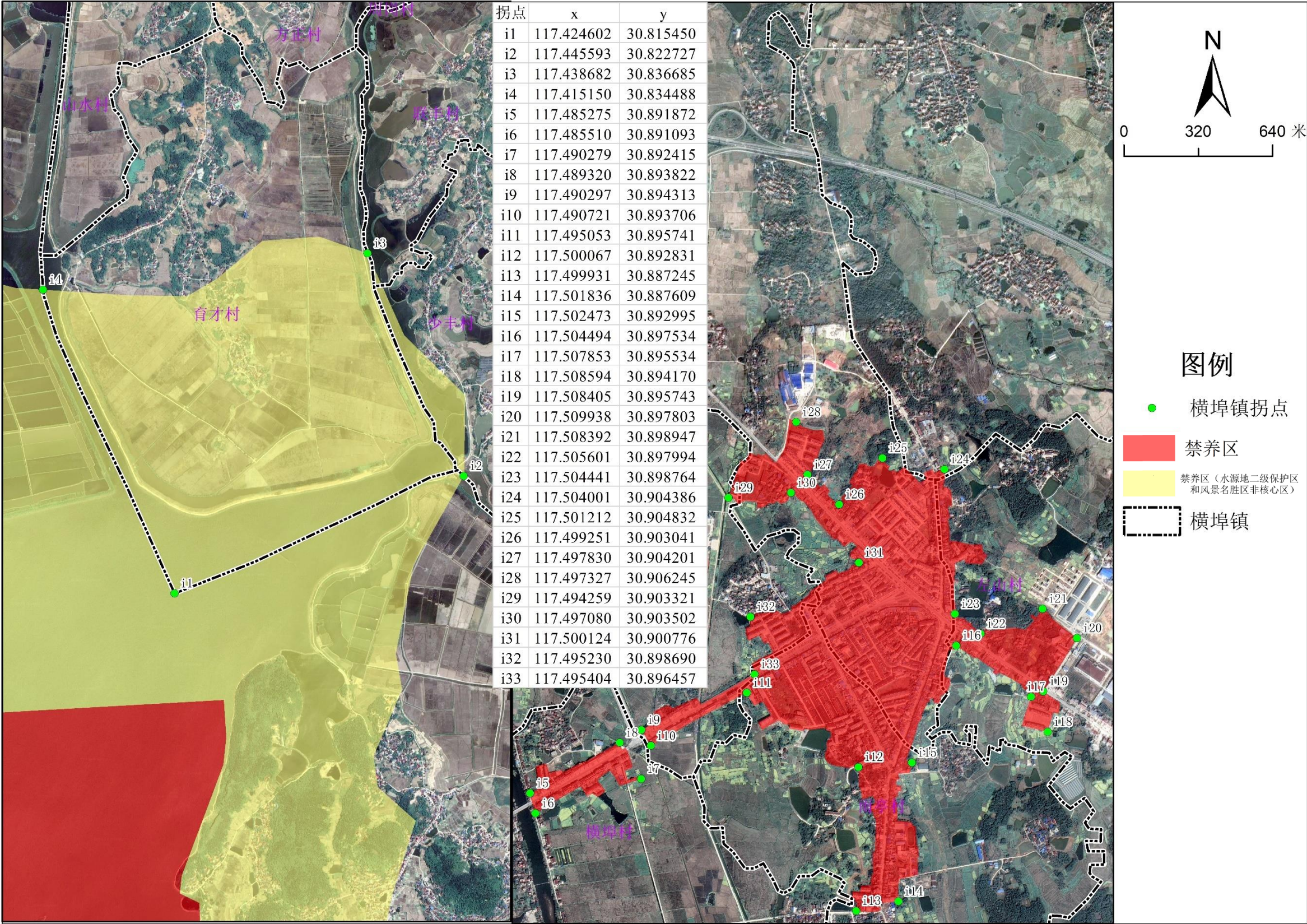


附图 3 各乡镇畜禽养殖禁养区分布图（自然保护区优化整合前）

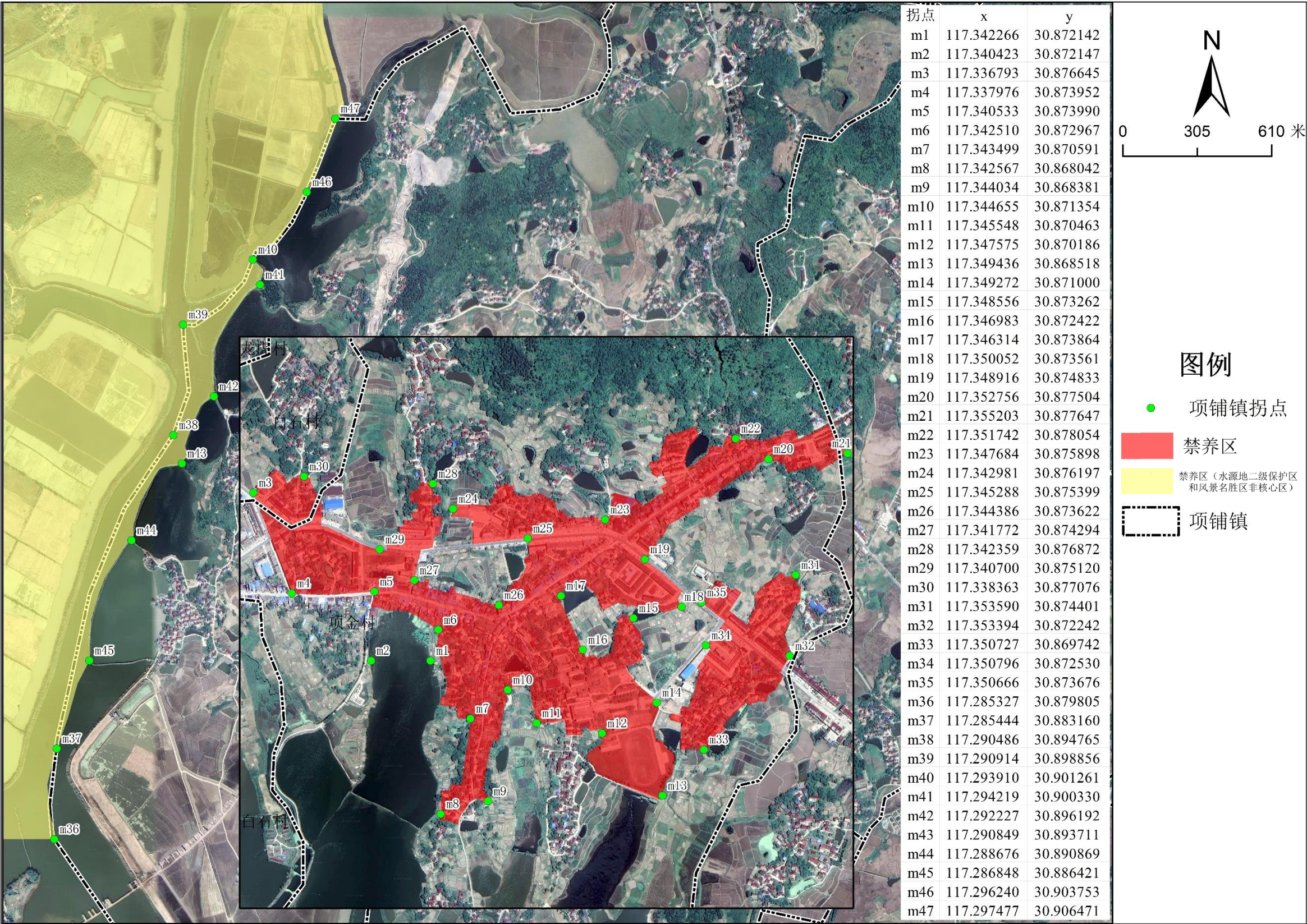
附图 3-1 枞阳镇畜禽养殖禁养区分布图



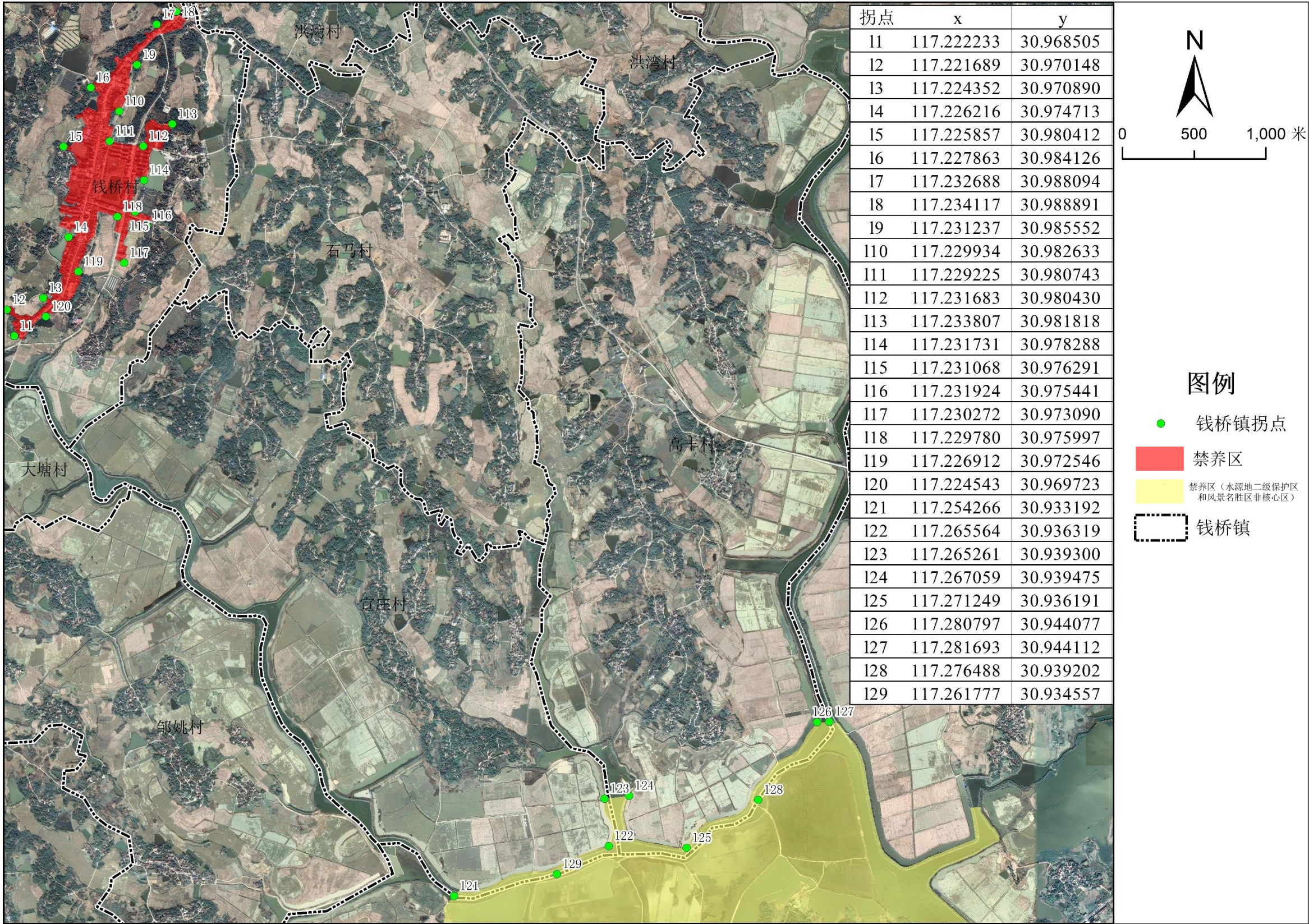
附图 3-2 横埠镇畜禽养殖禁养区分布图



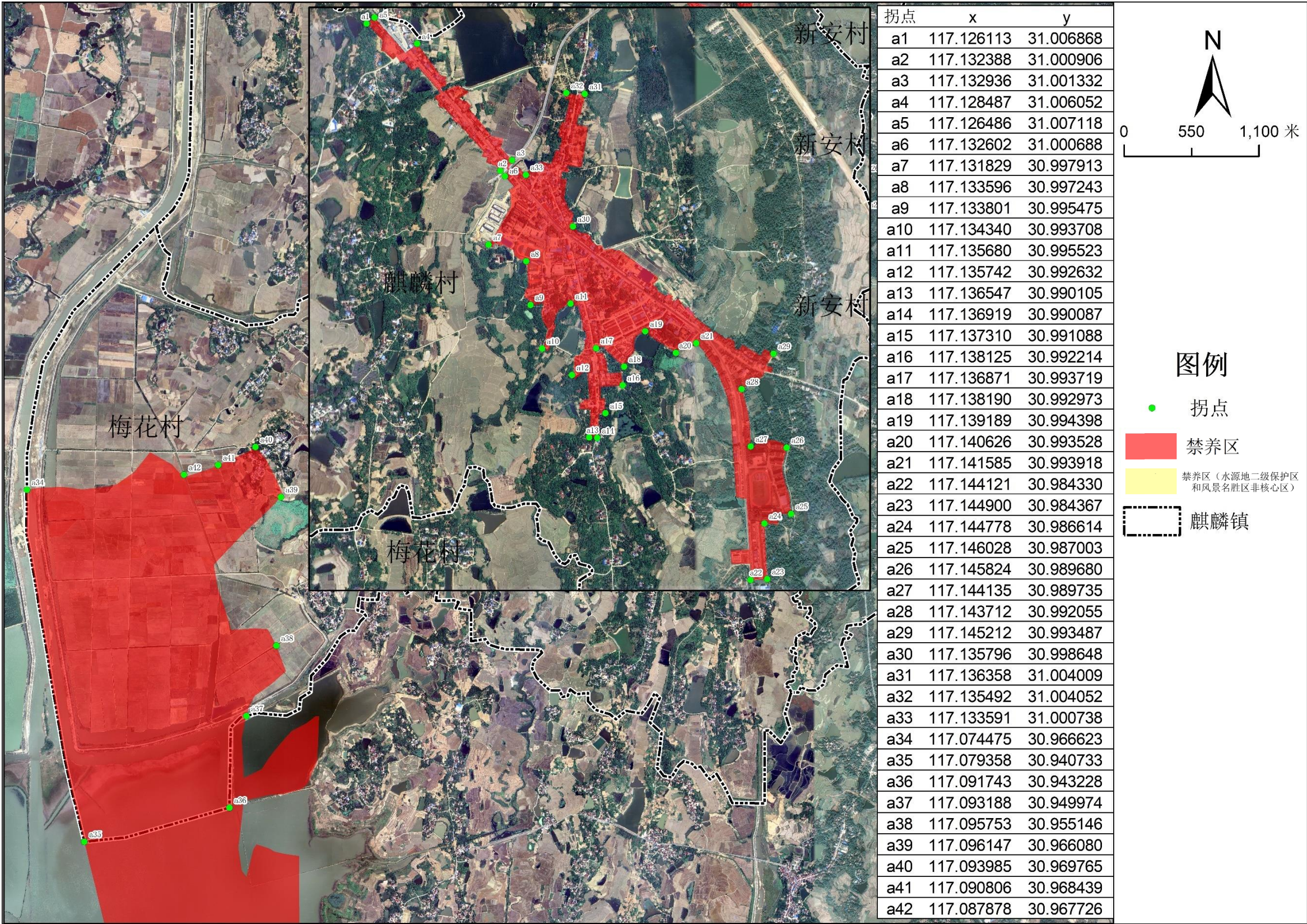
附图 3-3 项铺镇畜禽养殖禁养区分布图



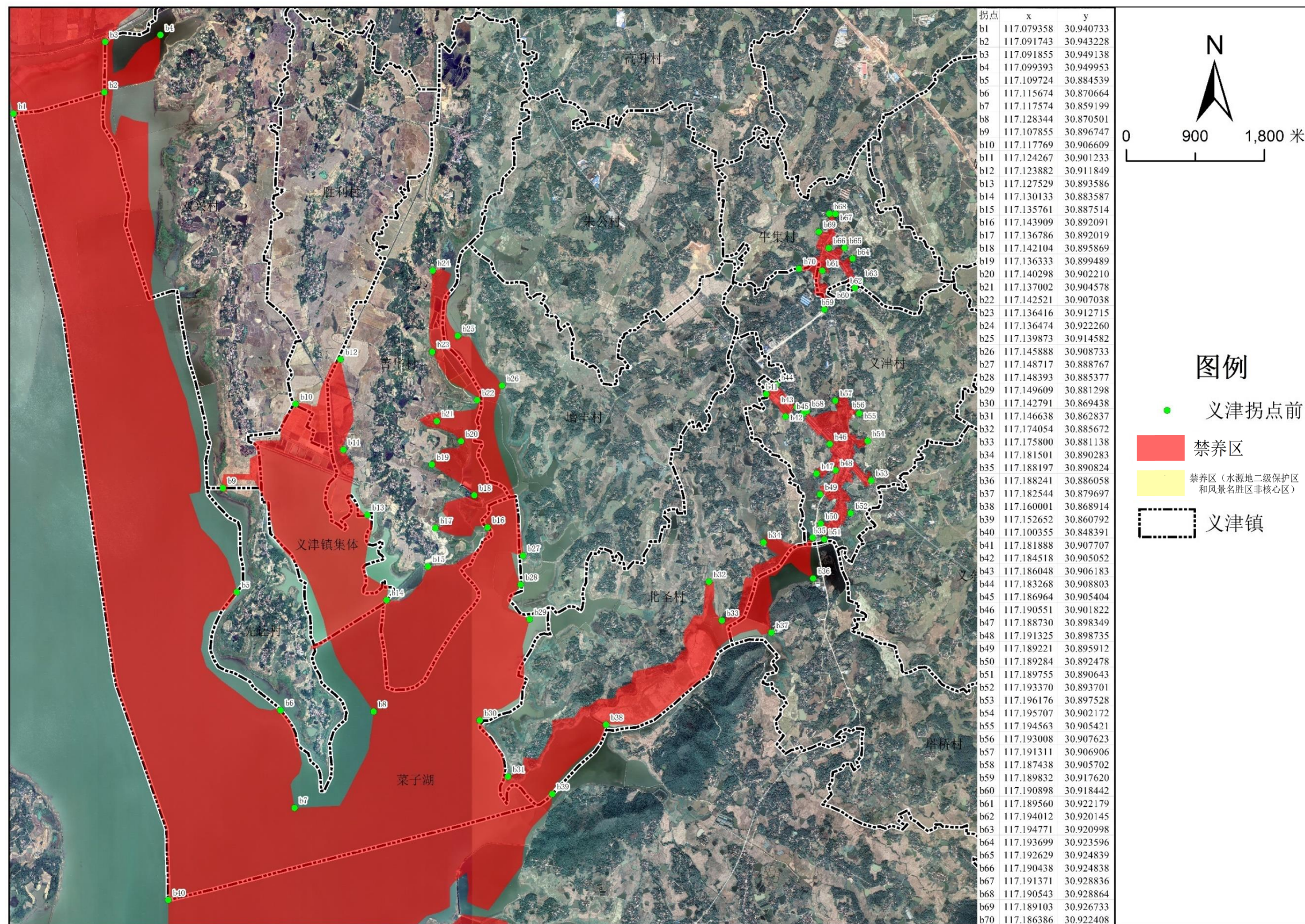
附图 3-4 钱桥镇畜禽养殖禁养区分布图



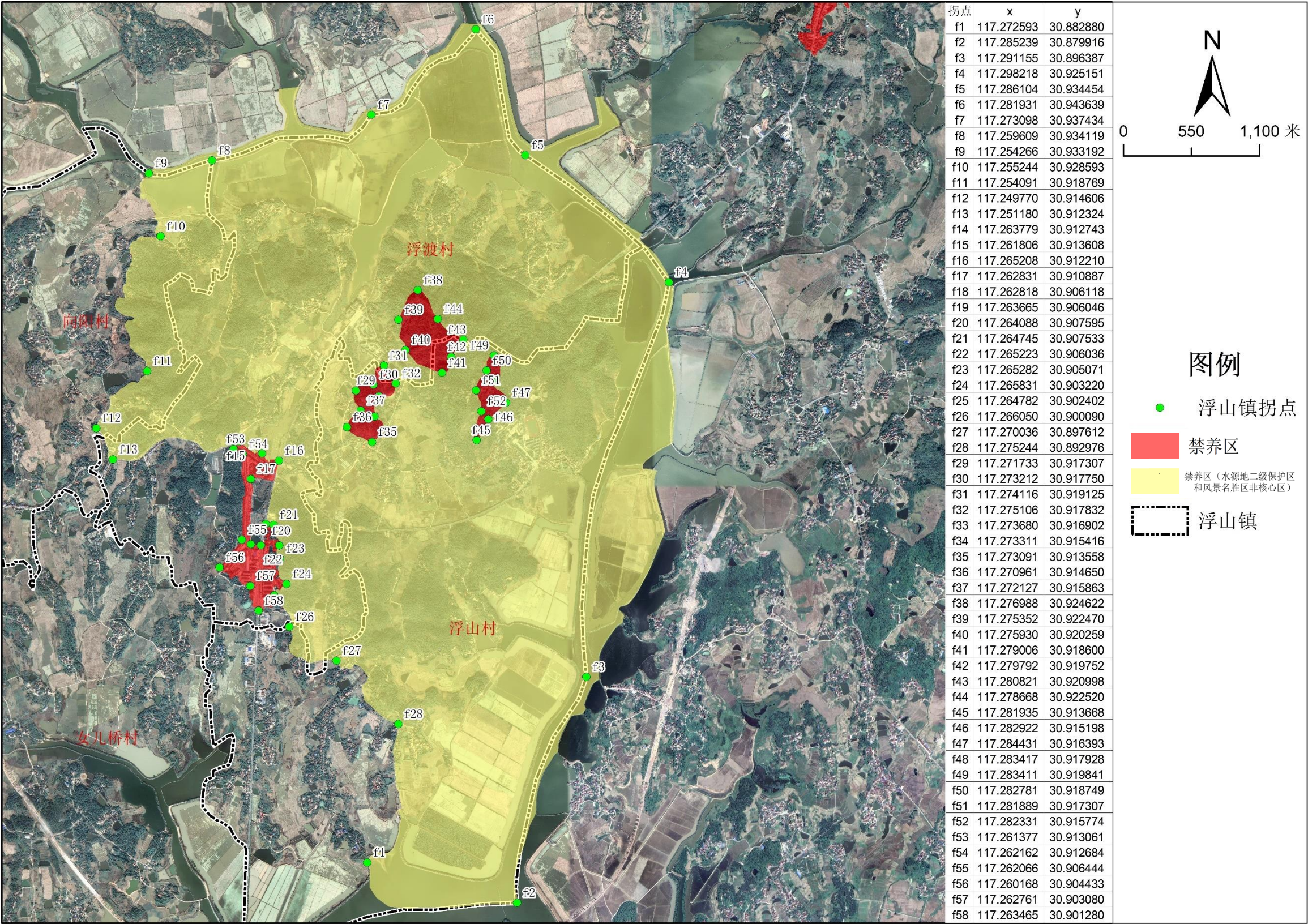
附图 3-5 麒麟镇畜禽养殖禁养区分布图



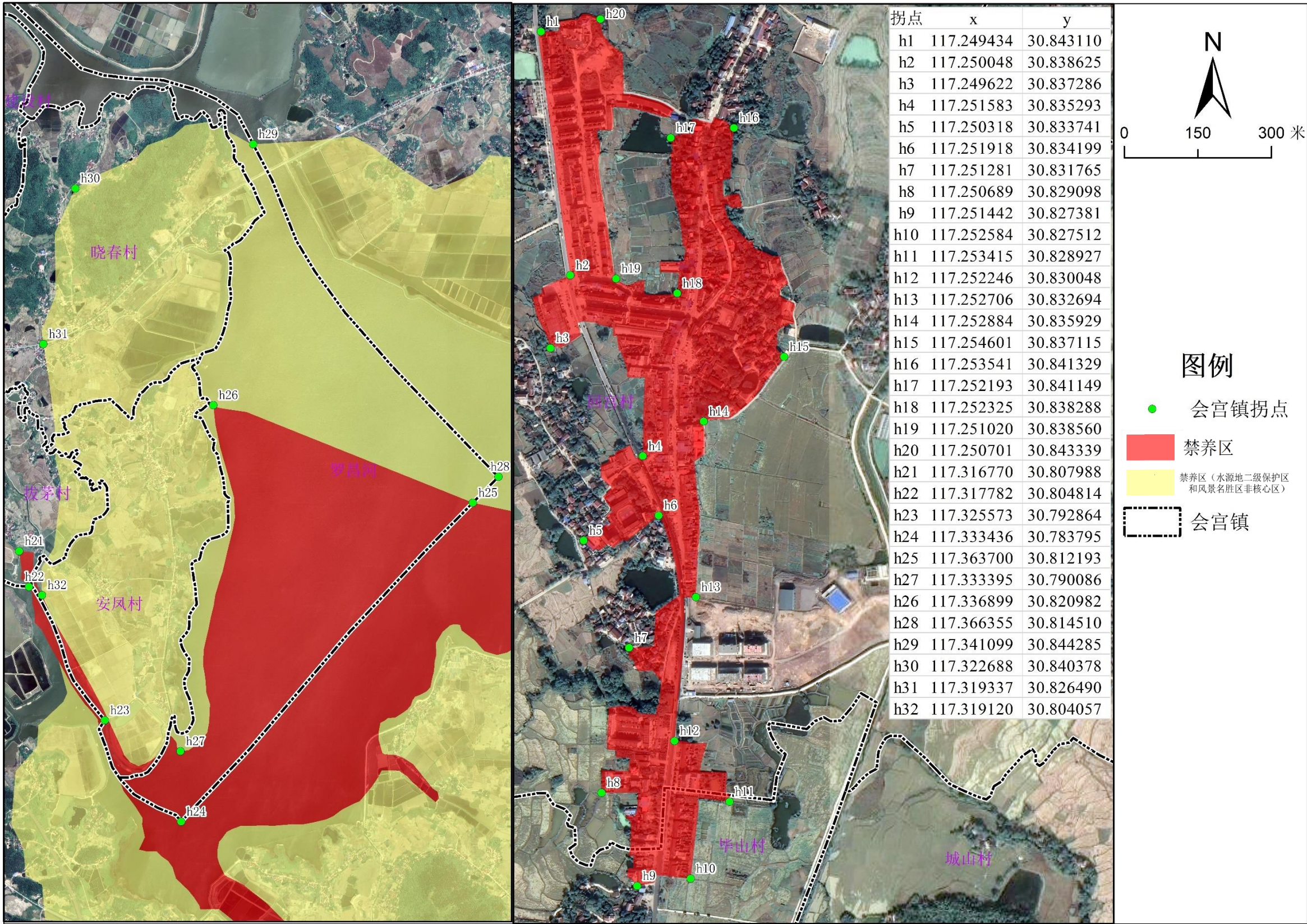
附图 3-6 义津镇畜禽养殖禁养区分布图



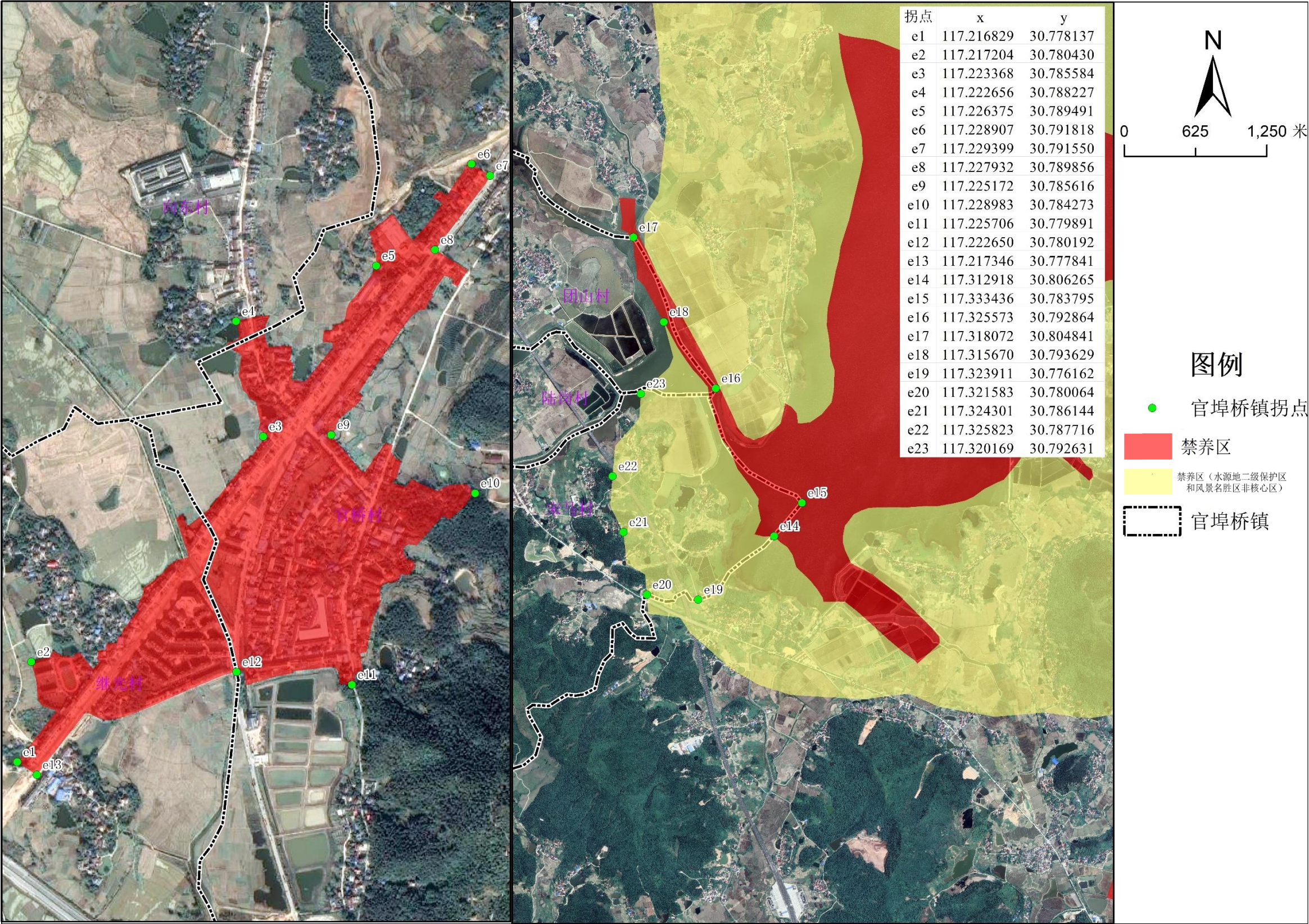
附图 3-7 浮山镇畜禽养殖禁养区分布图



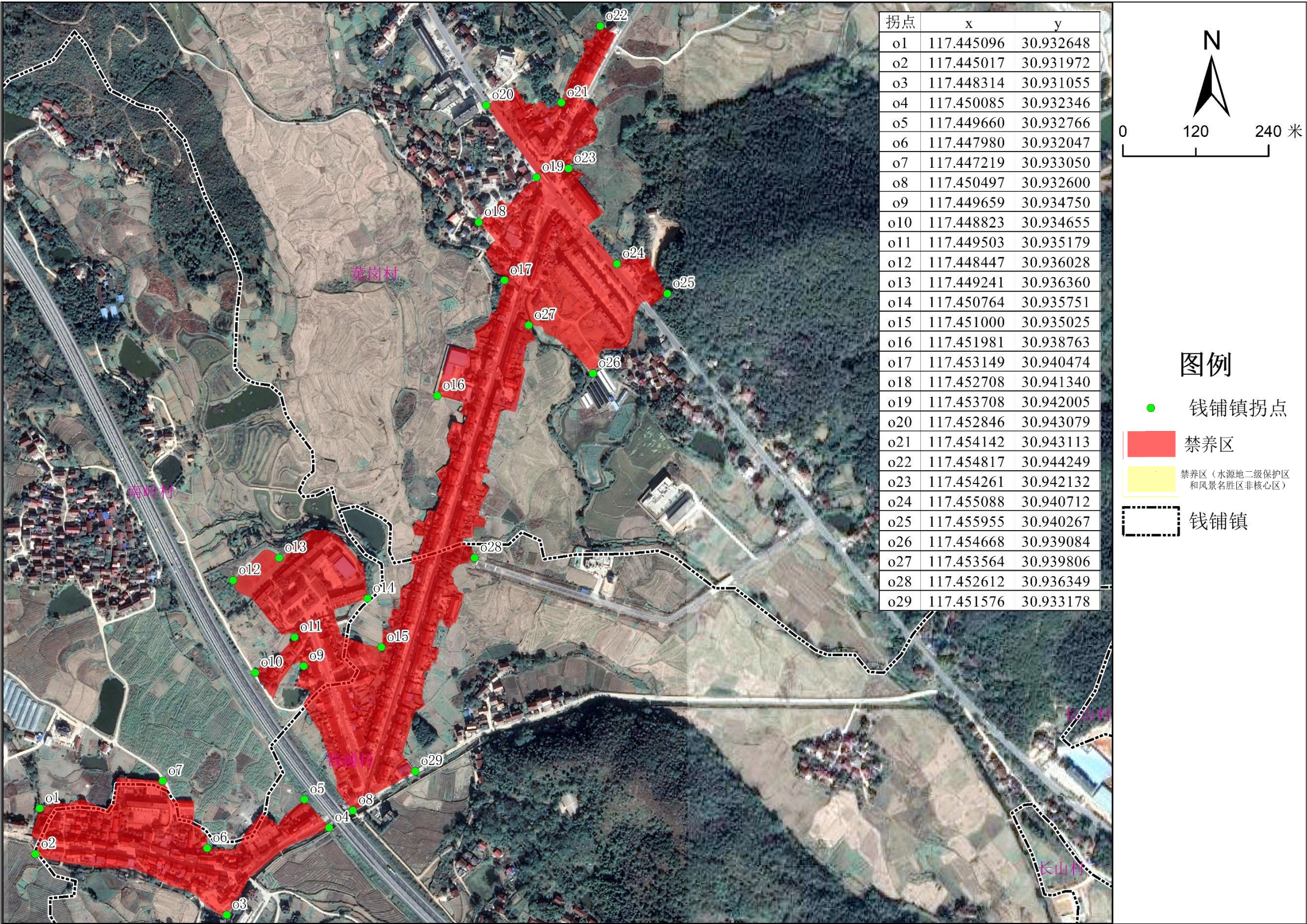
附图 3-8 会宫镇畜禽养殖禁养区分布图



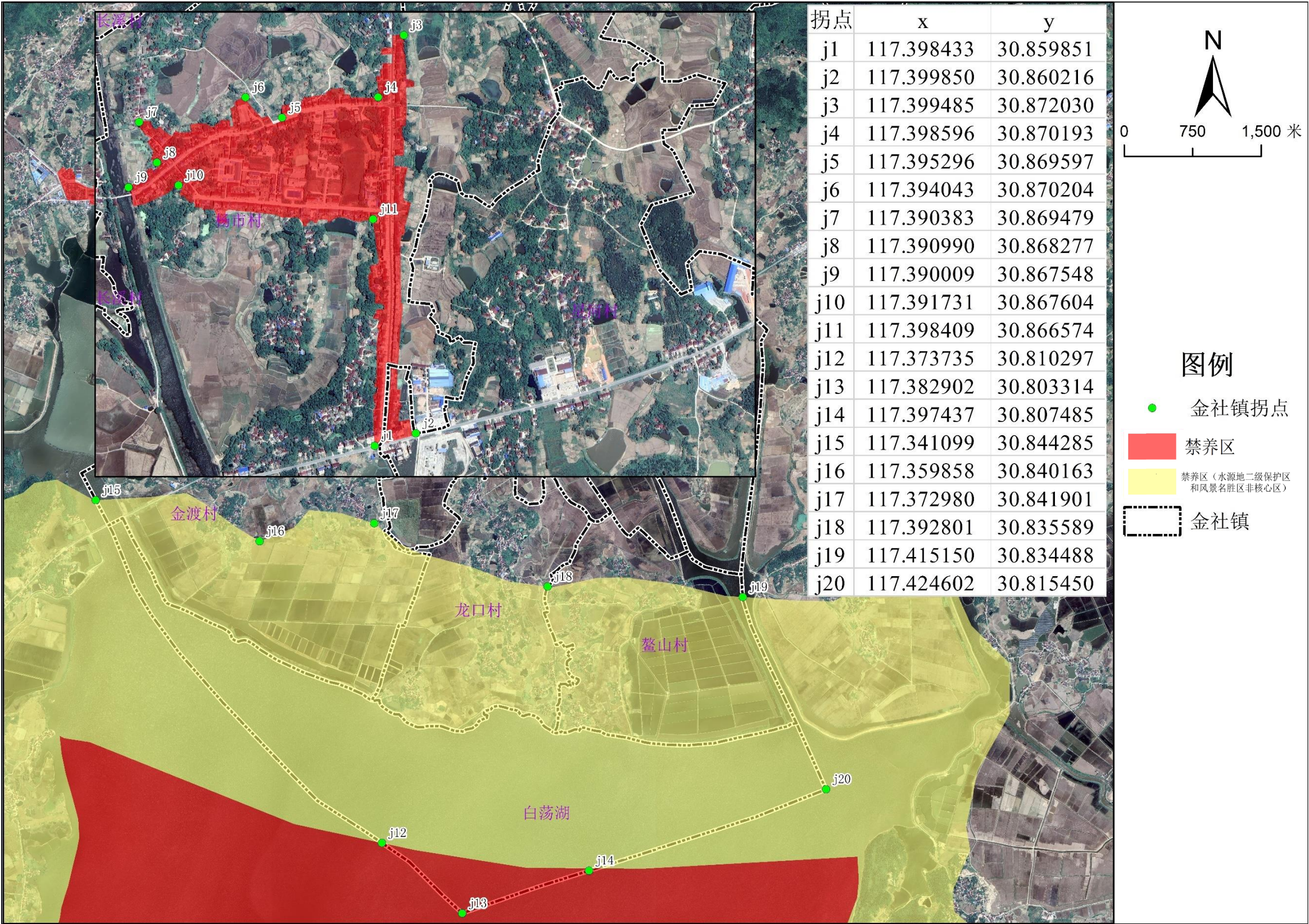
附图 3-9 官埠桥镇畜禽养殖禁养区分布图



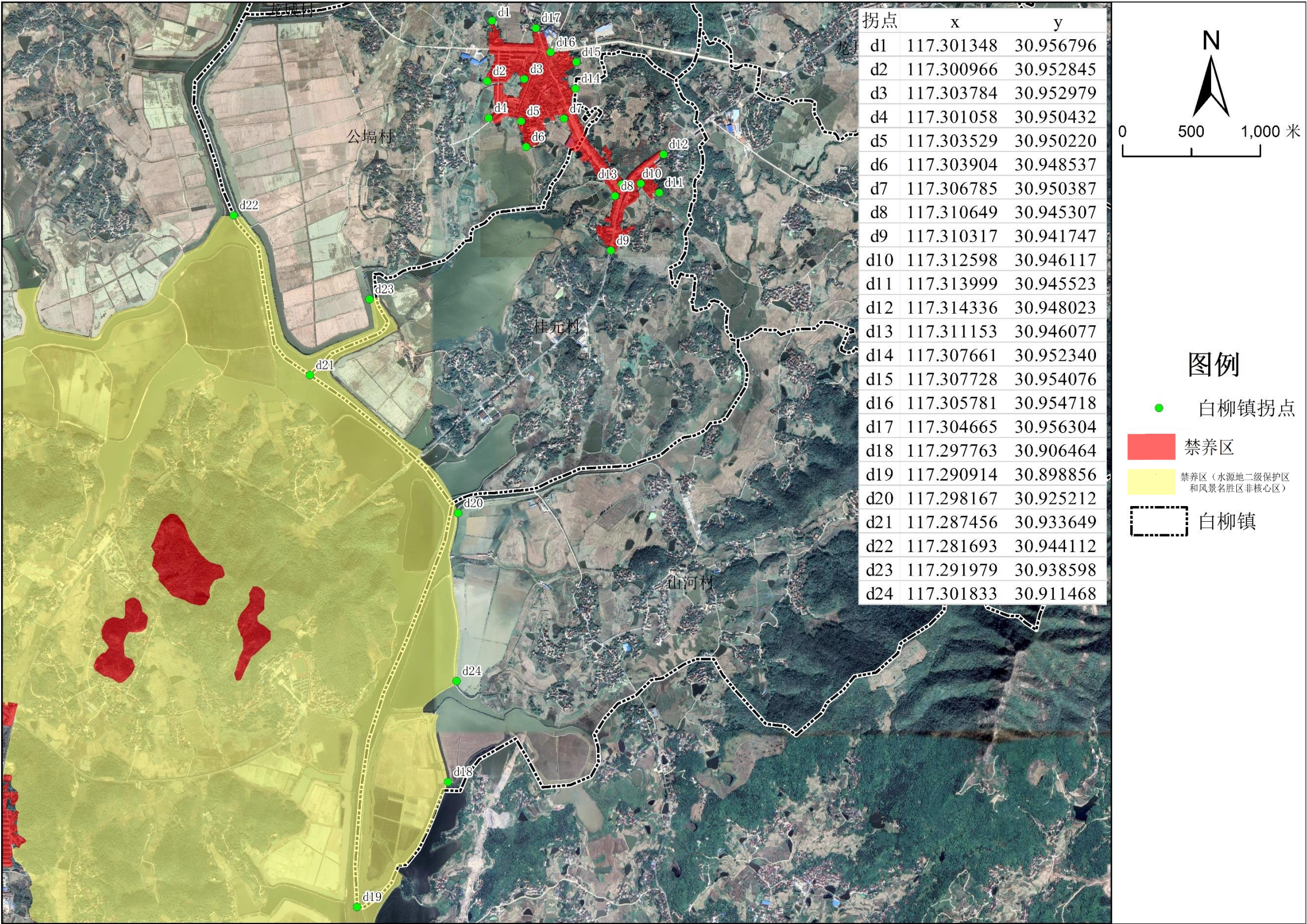
附图 3-10 钱铺镇畜禽养殖禁养区分布图



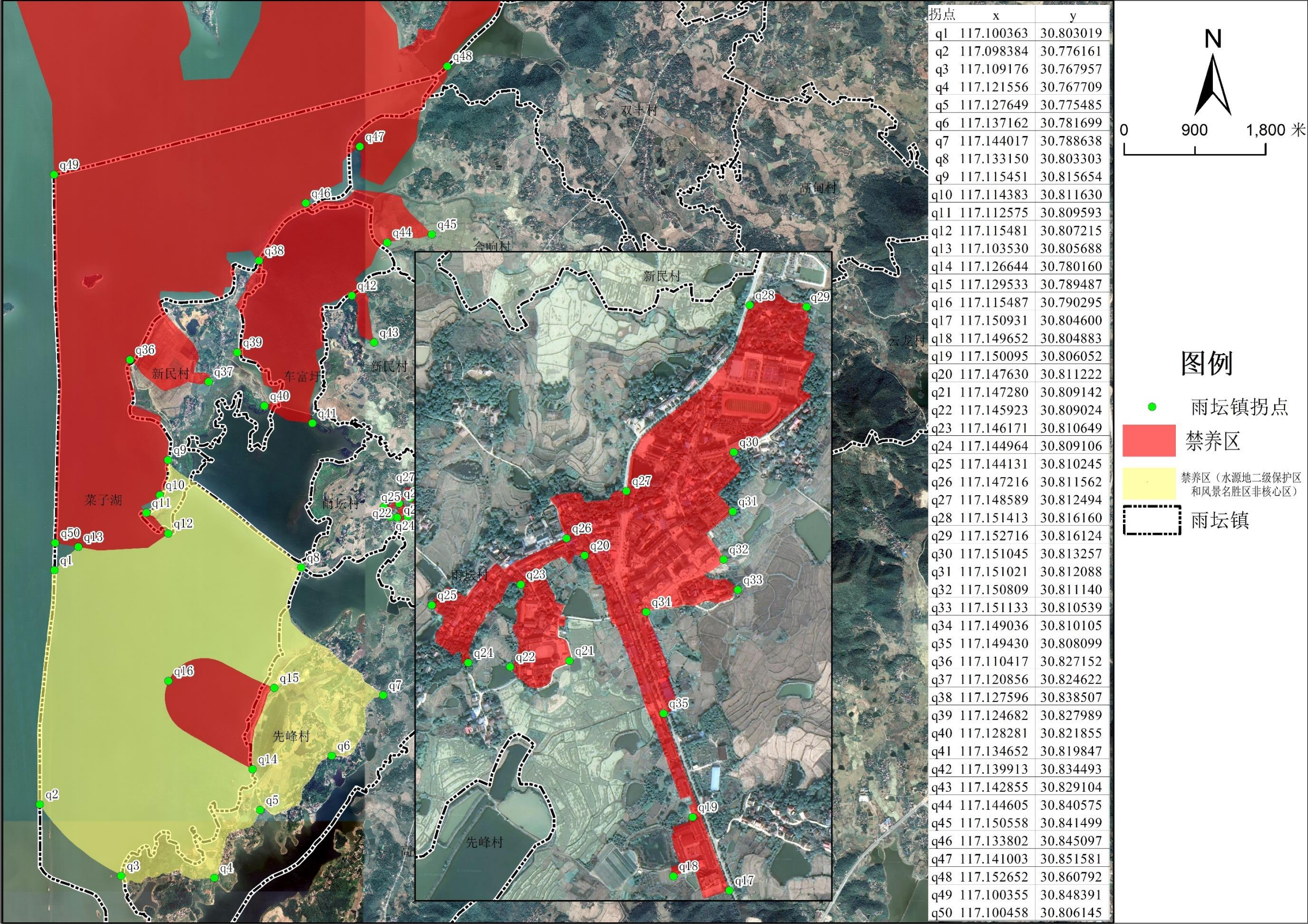
附图 3-11 金社镇畜禽养殖禁养区分布图



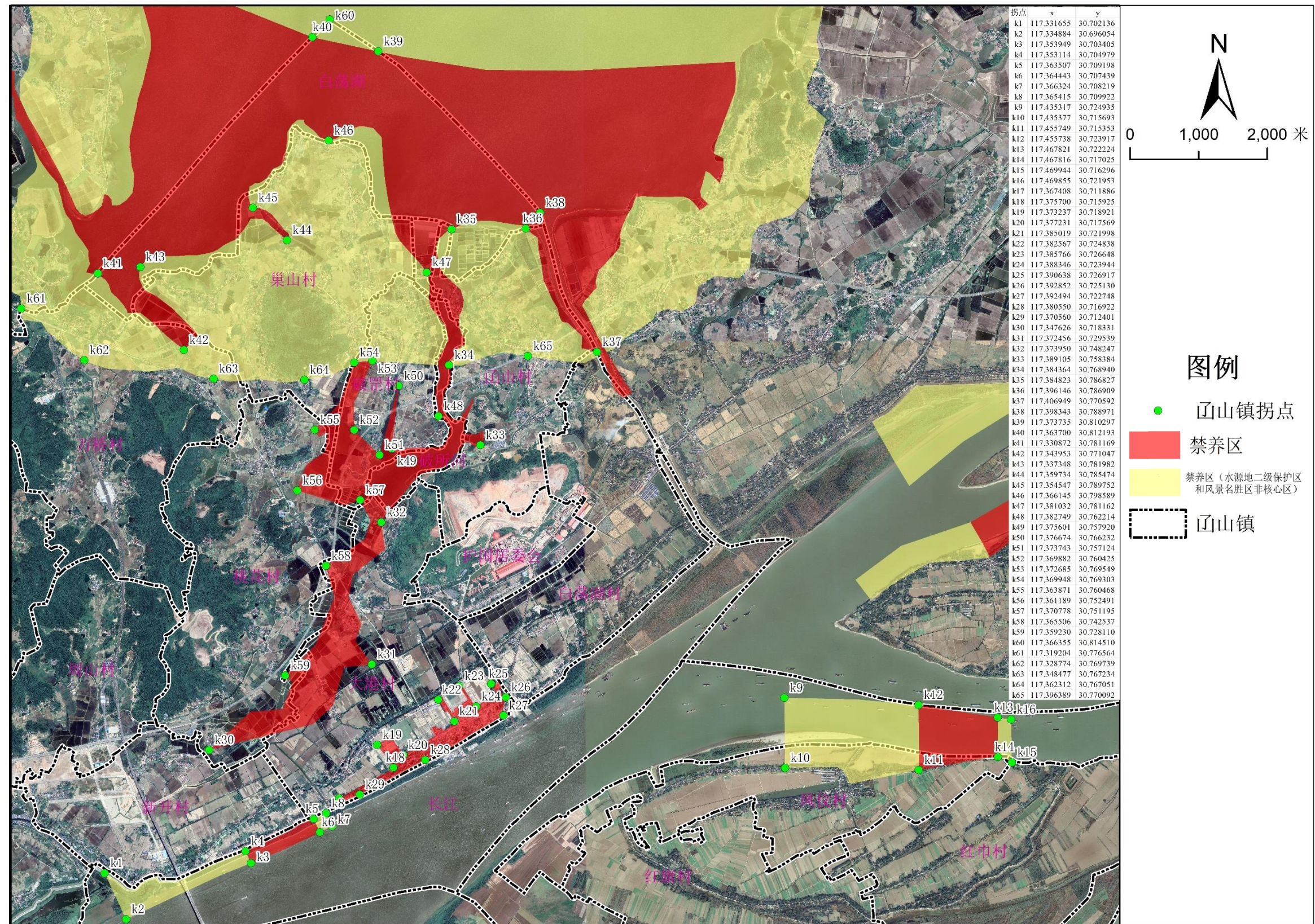
附图 3-12 白柳镇畜禽养殖禁养区分布图



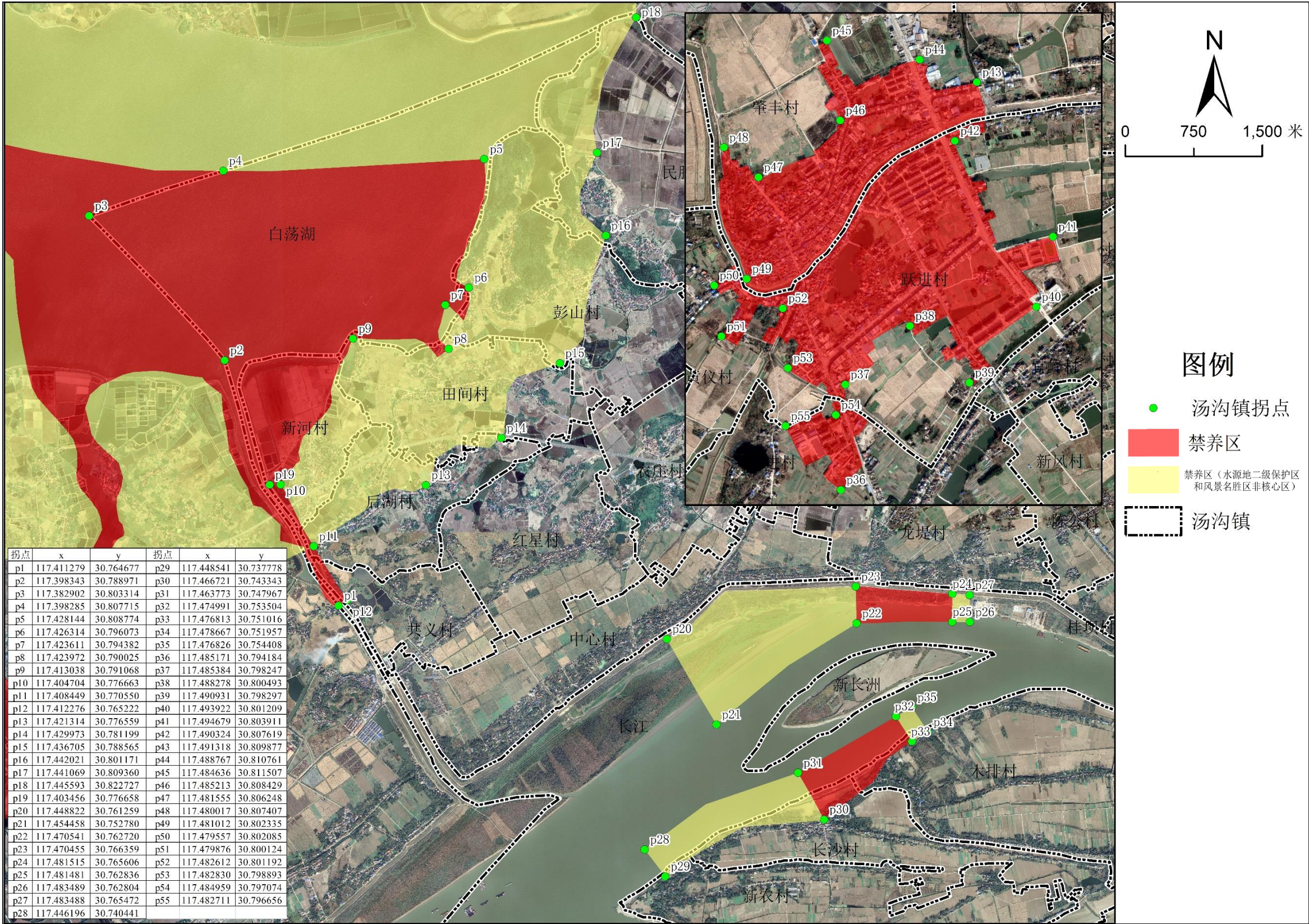
附图 3-13 雨坛镇畜禽养殖禁养区分布图



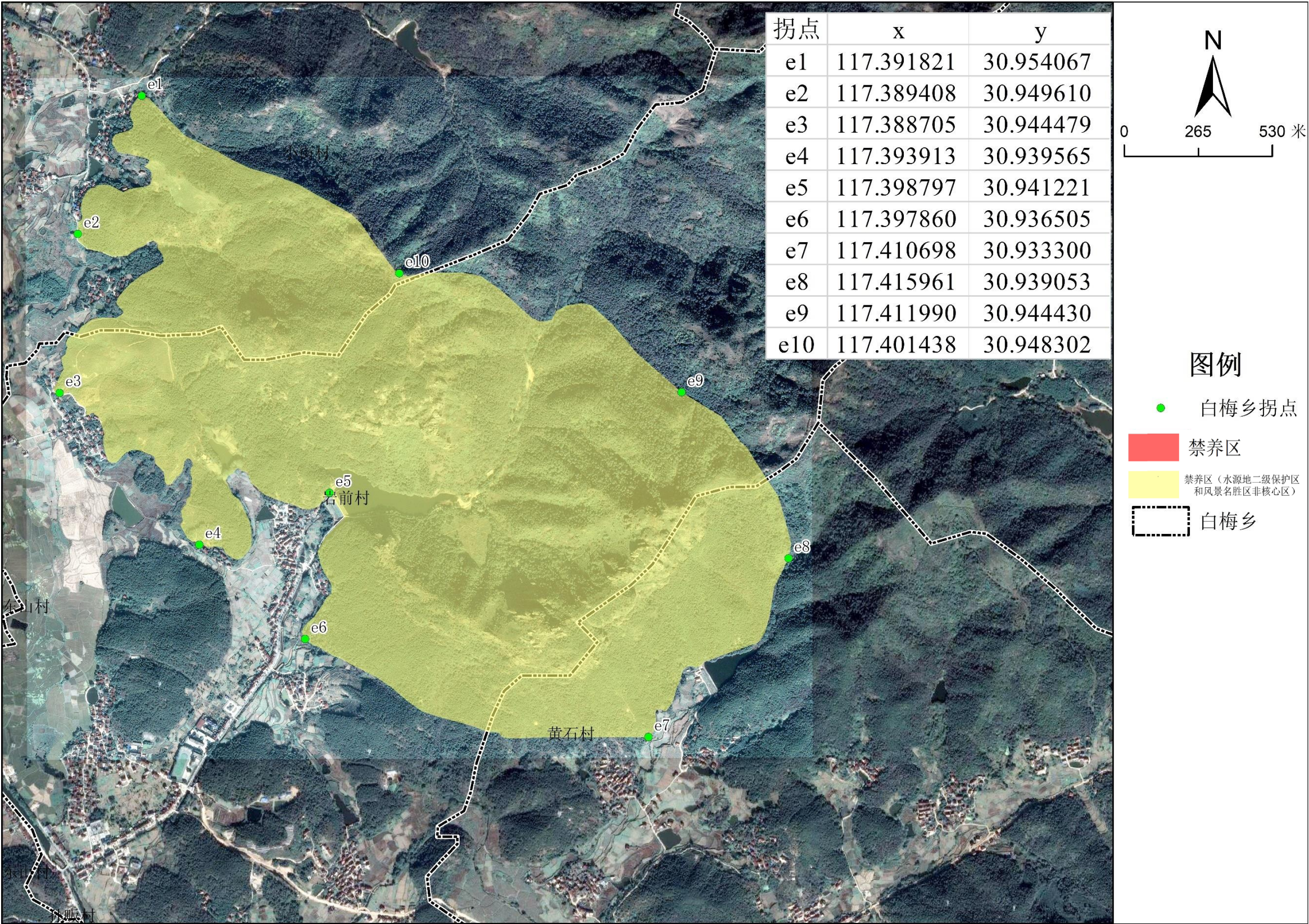
附图 3-14 阆山镇畜禽养殖禁养区分布图



附图 3-15 汤沟镇畜禽养殖禁养区分布图

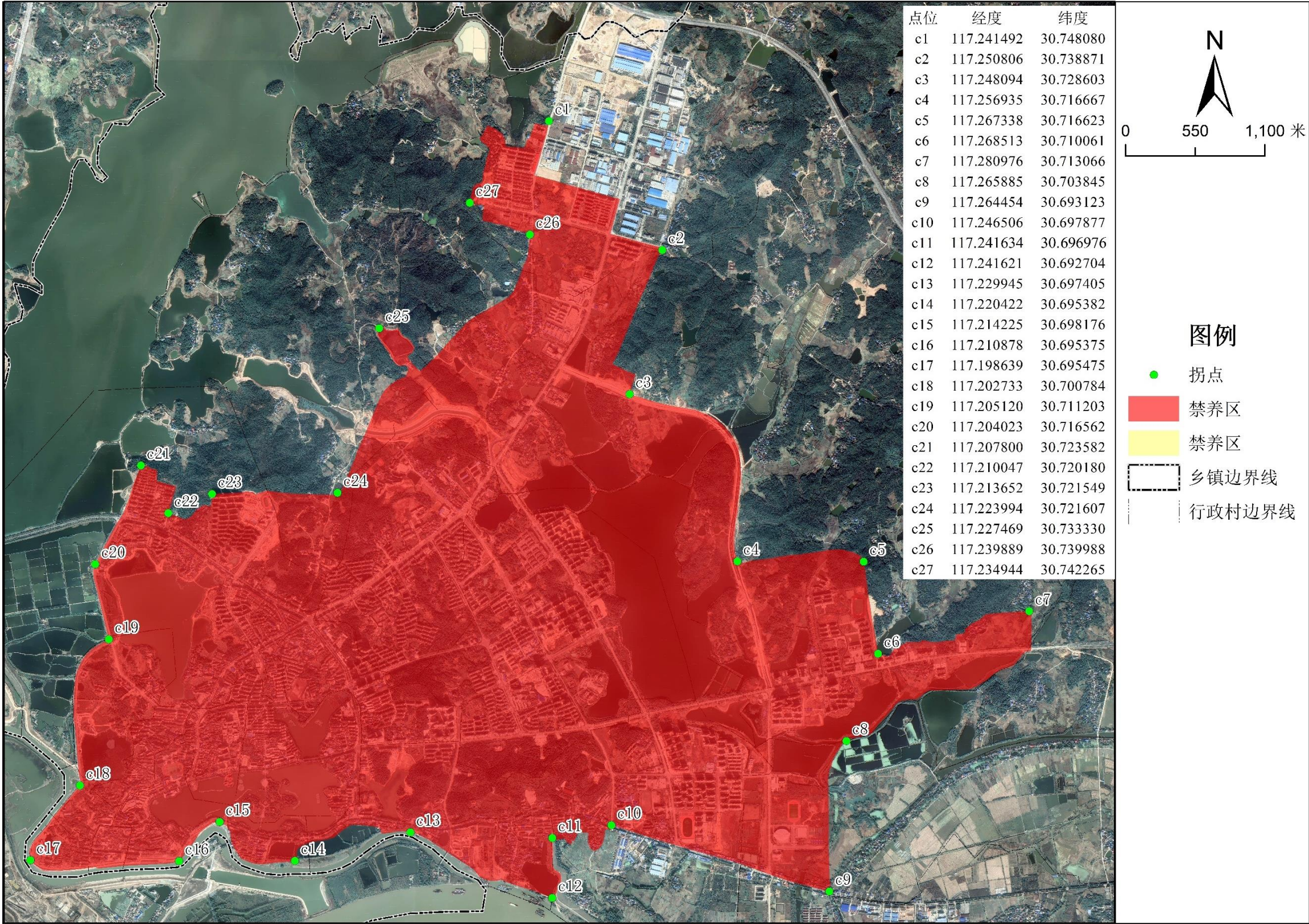


附图 3-16 白梅乡畜禽养殖禁养区分布图

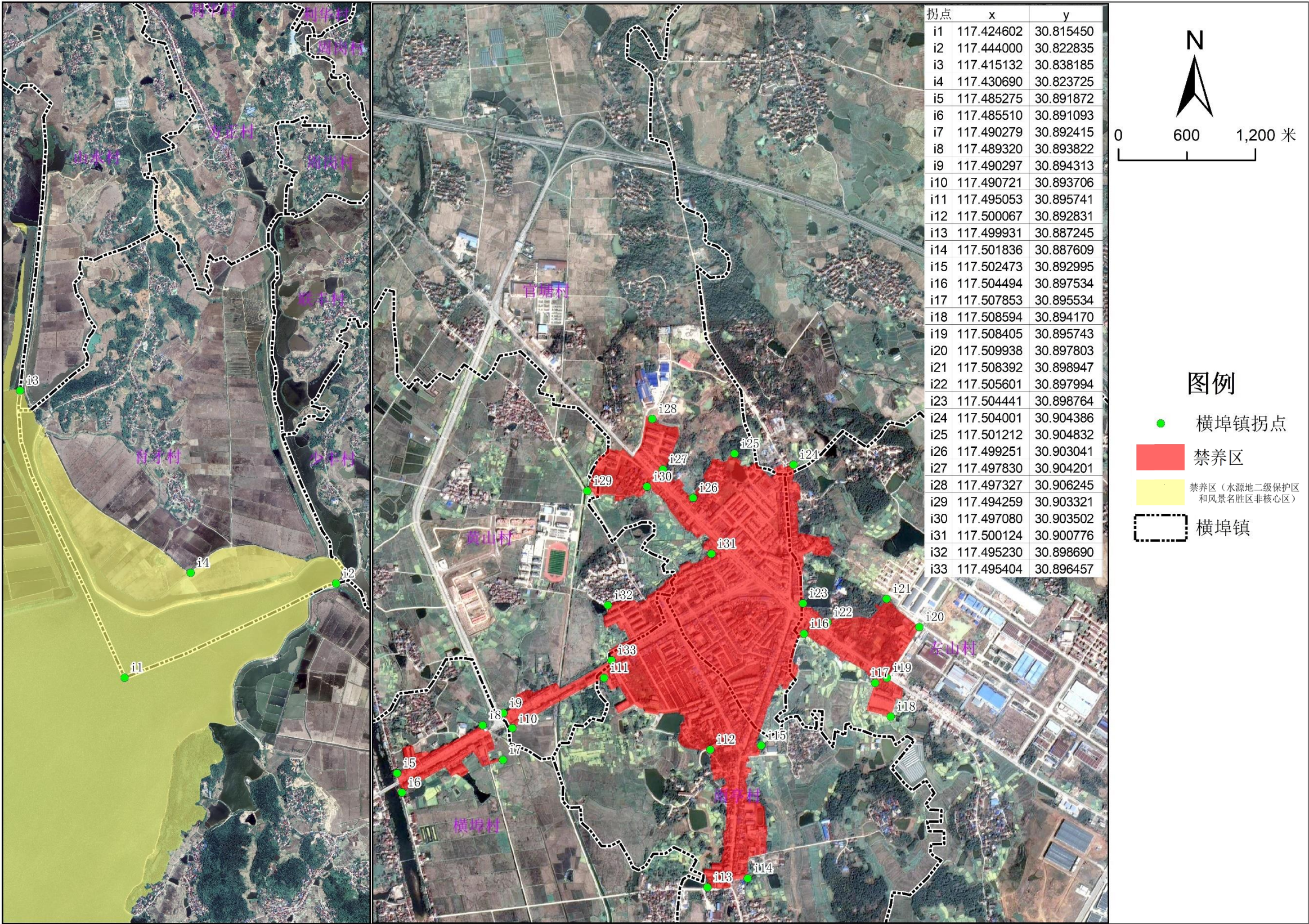


附图 4 各乡镇畜禽养殖禁养区分布图（自然保护区优化整合后）

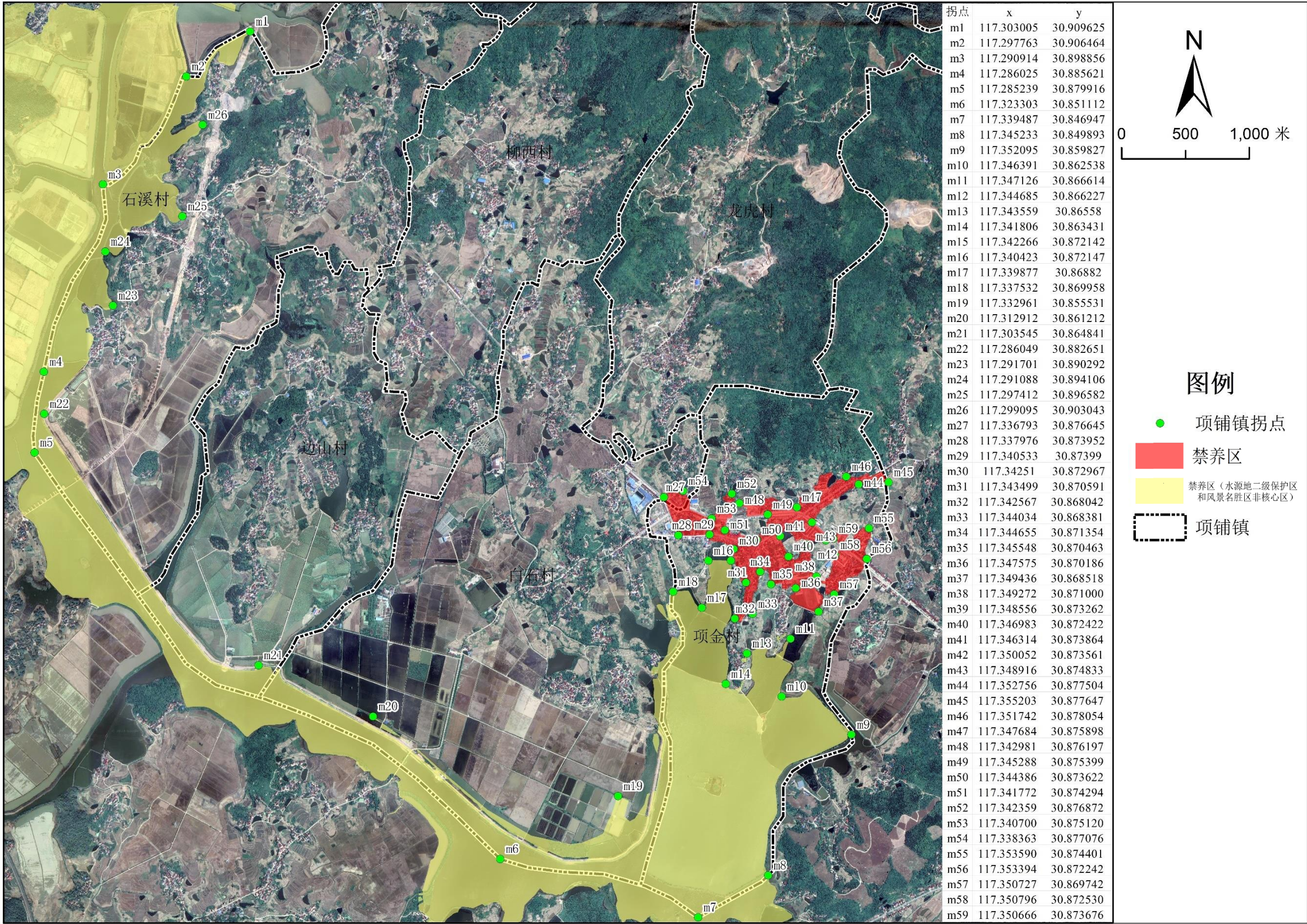
附图 4-1 枞阳镇畜禽养殖禁养区分布图



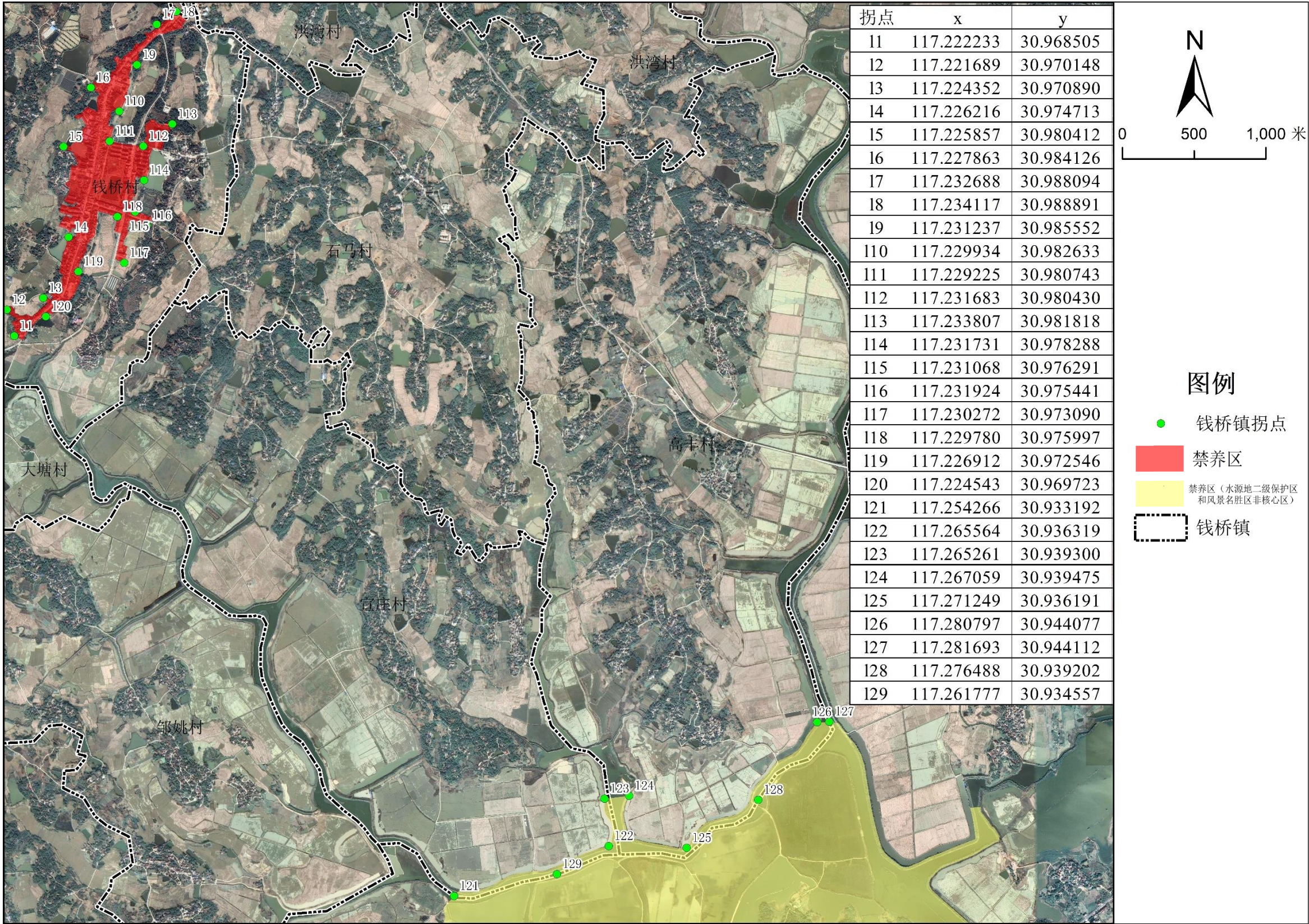
附图 4-2 横埠镇畜禽养殖禁养区分布图



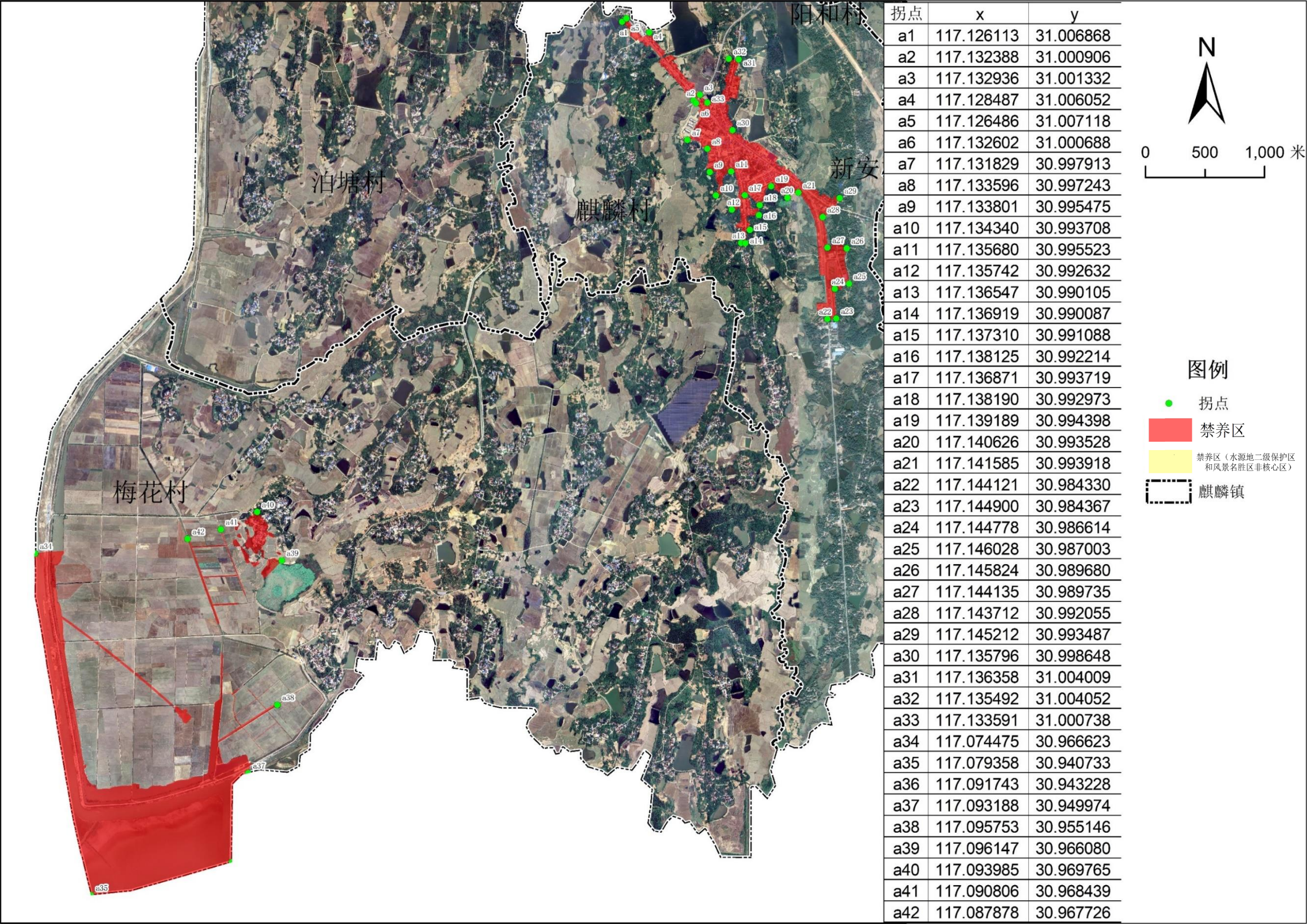
附图 4-3 项铺镇畜禽养殖禁养区分布图



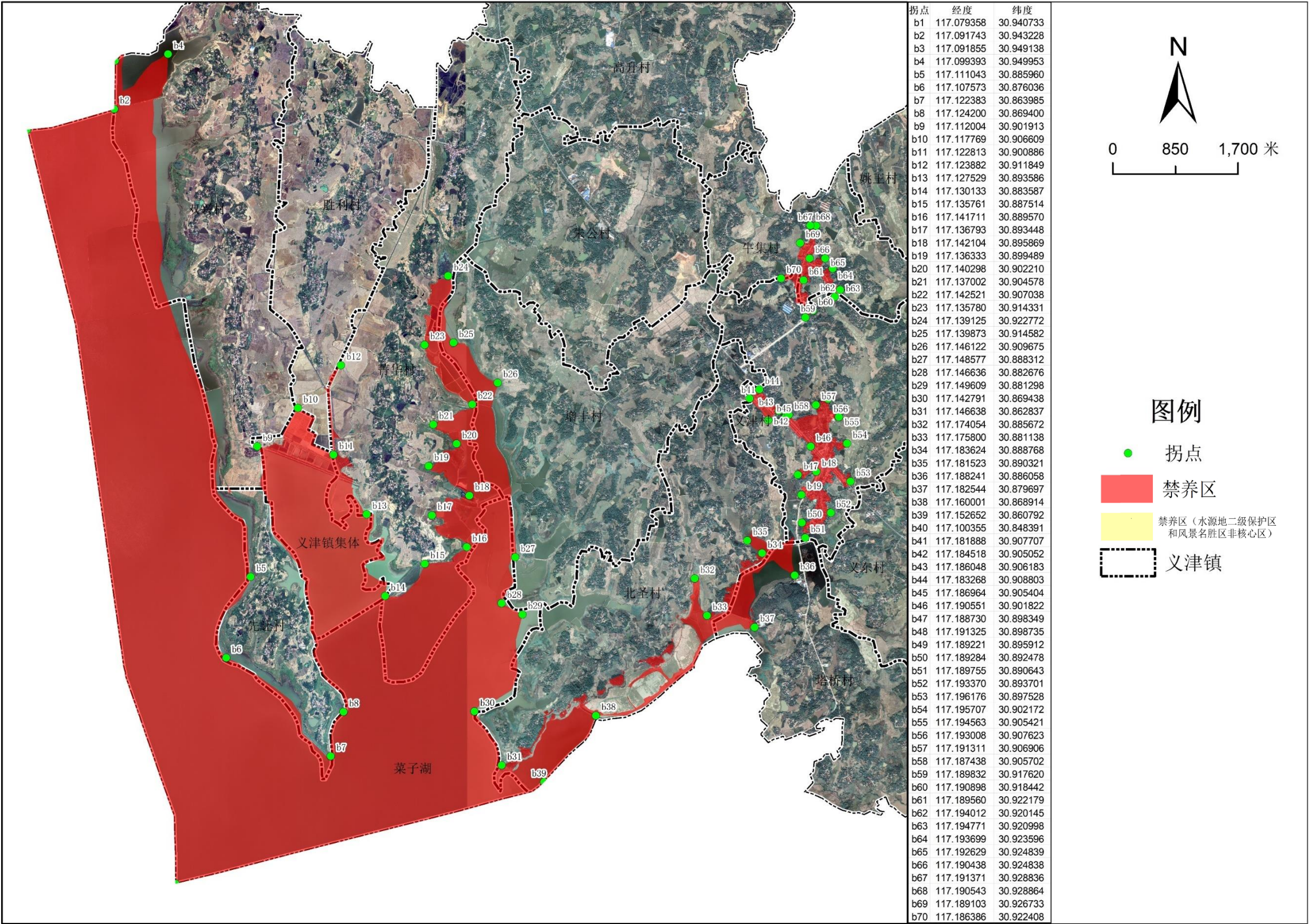
附图 4-4 钱桥镇畜禽养殖禁养区分布图



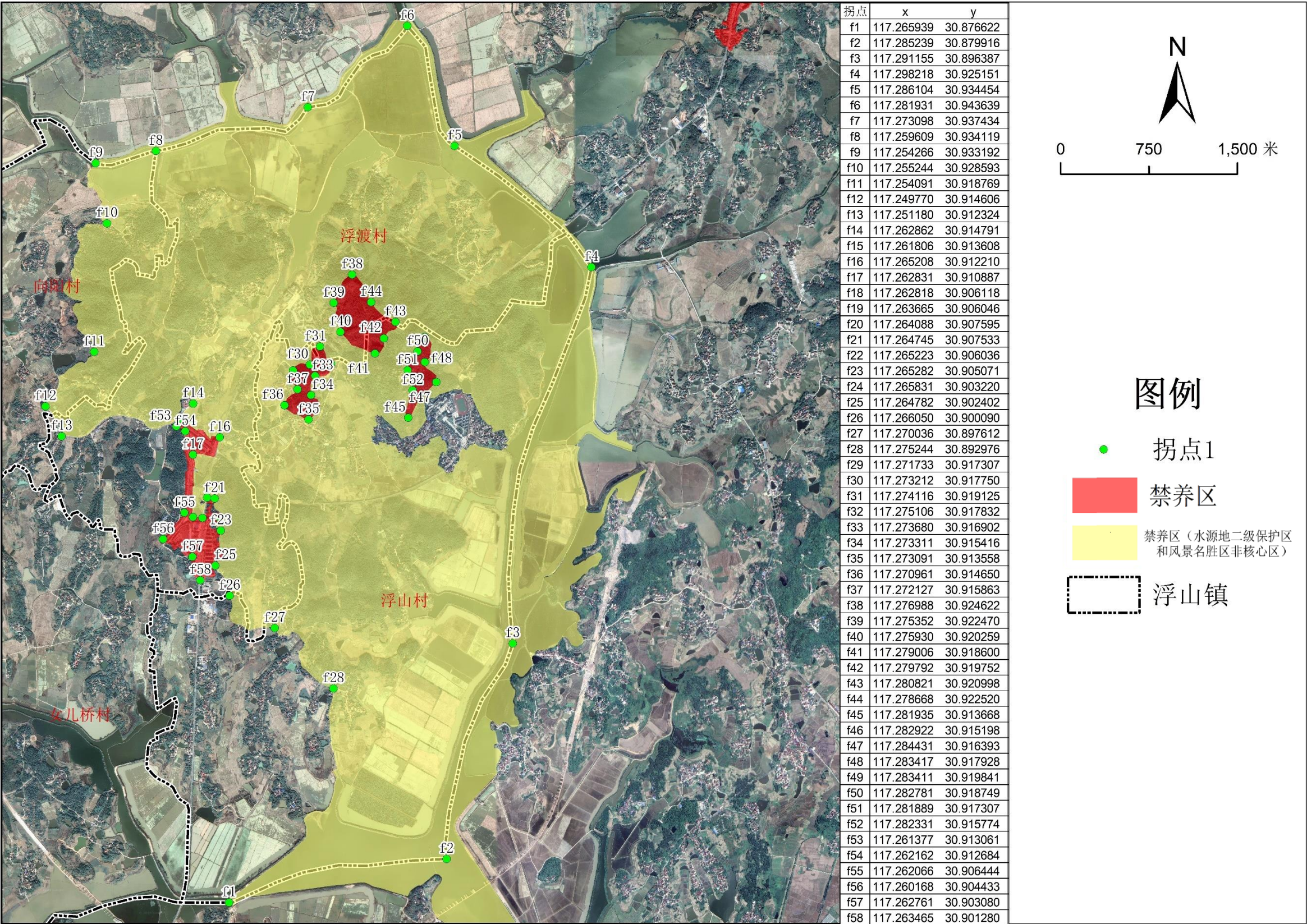
附图 4-5 麒麟镇畜禽养殖禁养区分布图



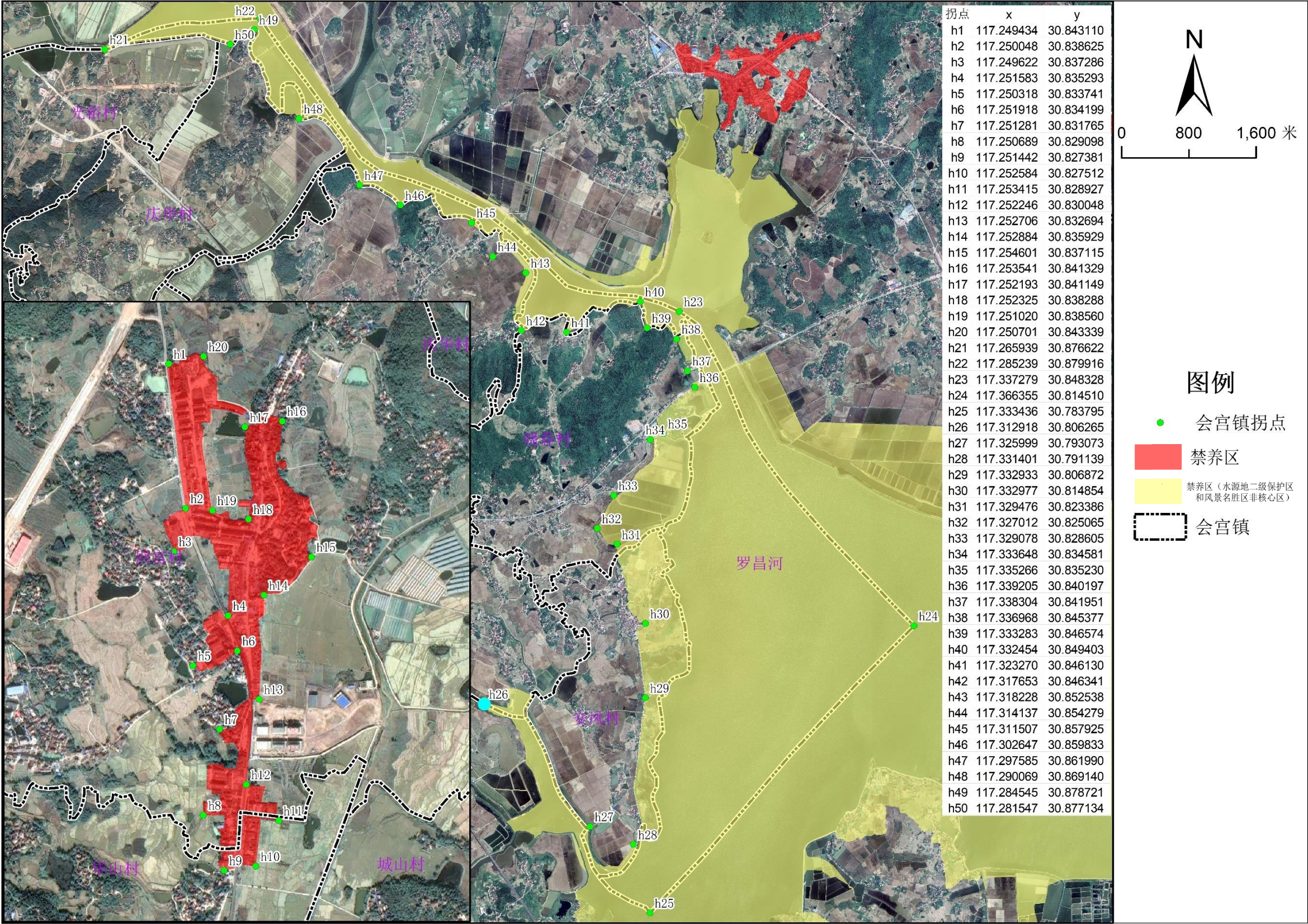
附图 4-6 义津镇畜禽养殖禁养区分布图



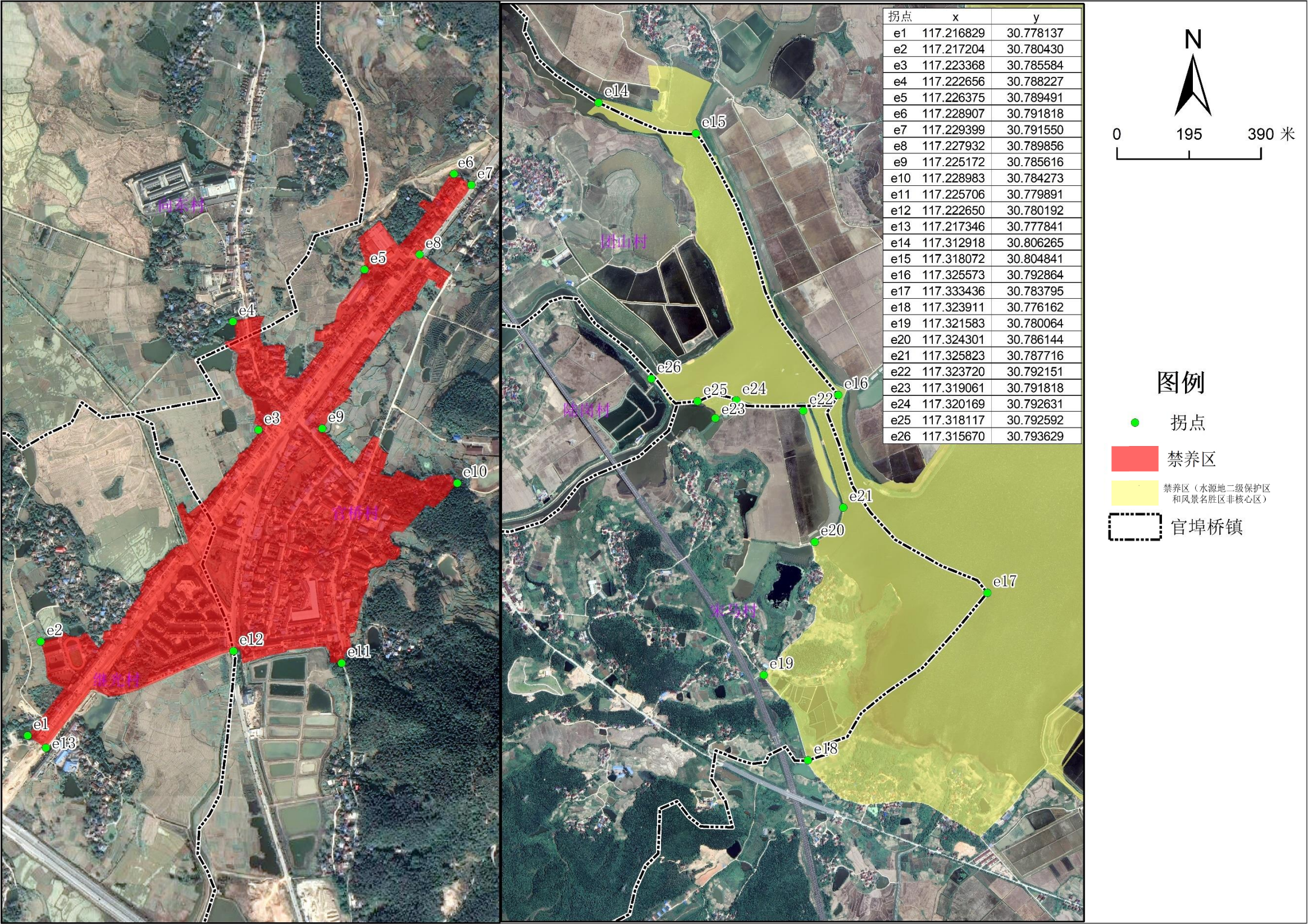
附图 4-7 浮山镇畜禽养殖禁养区分布图



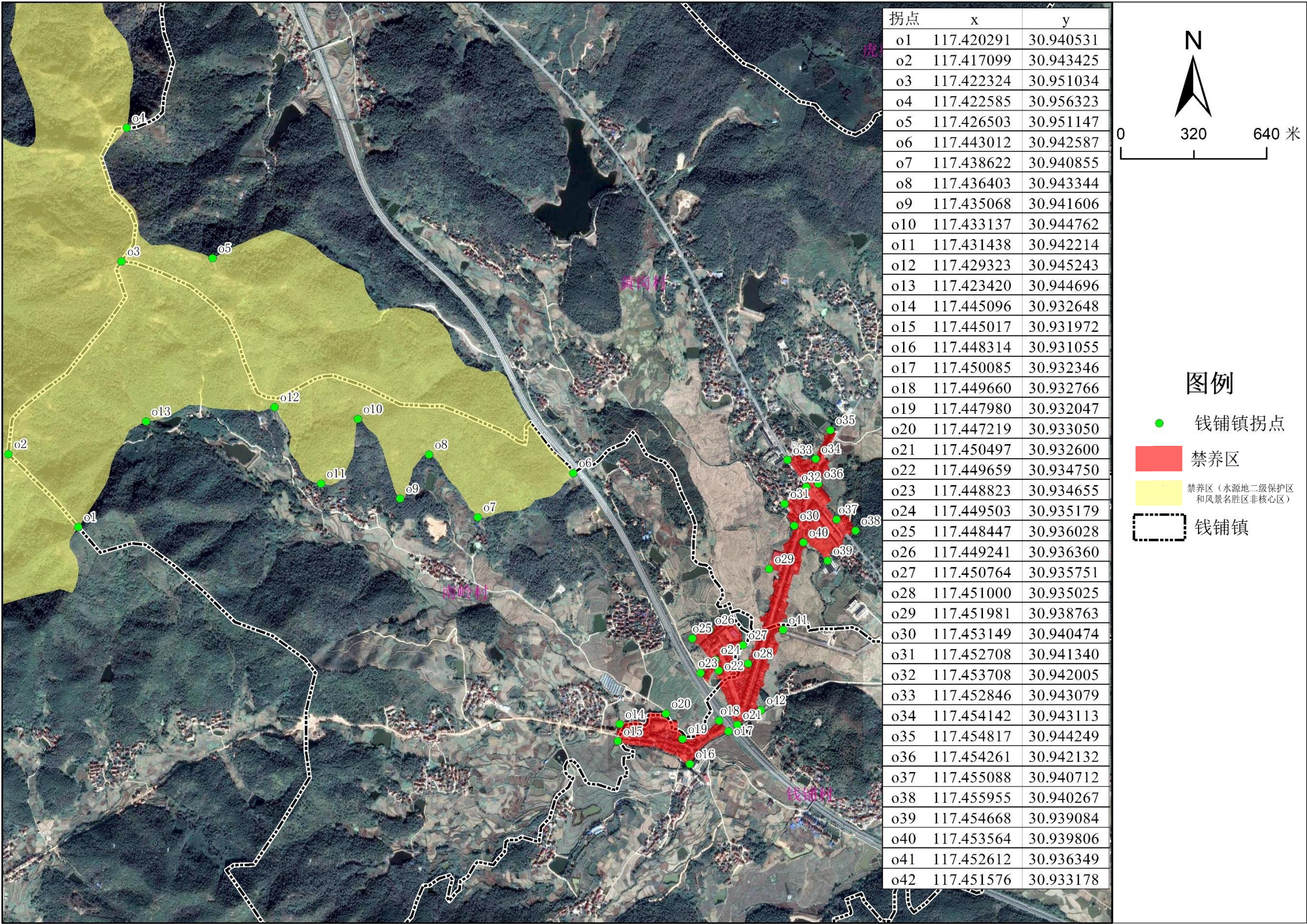
附图 4-8 会宫镇畜禽养殖禁养区分布图



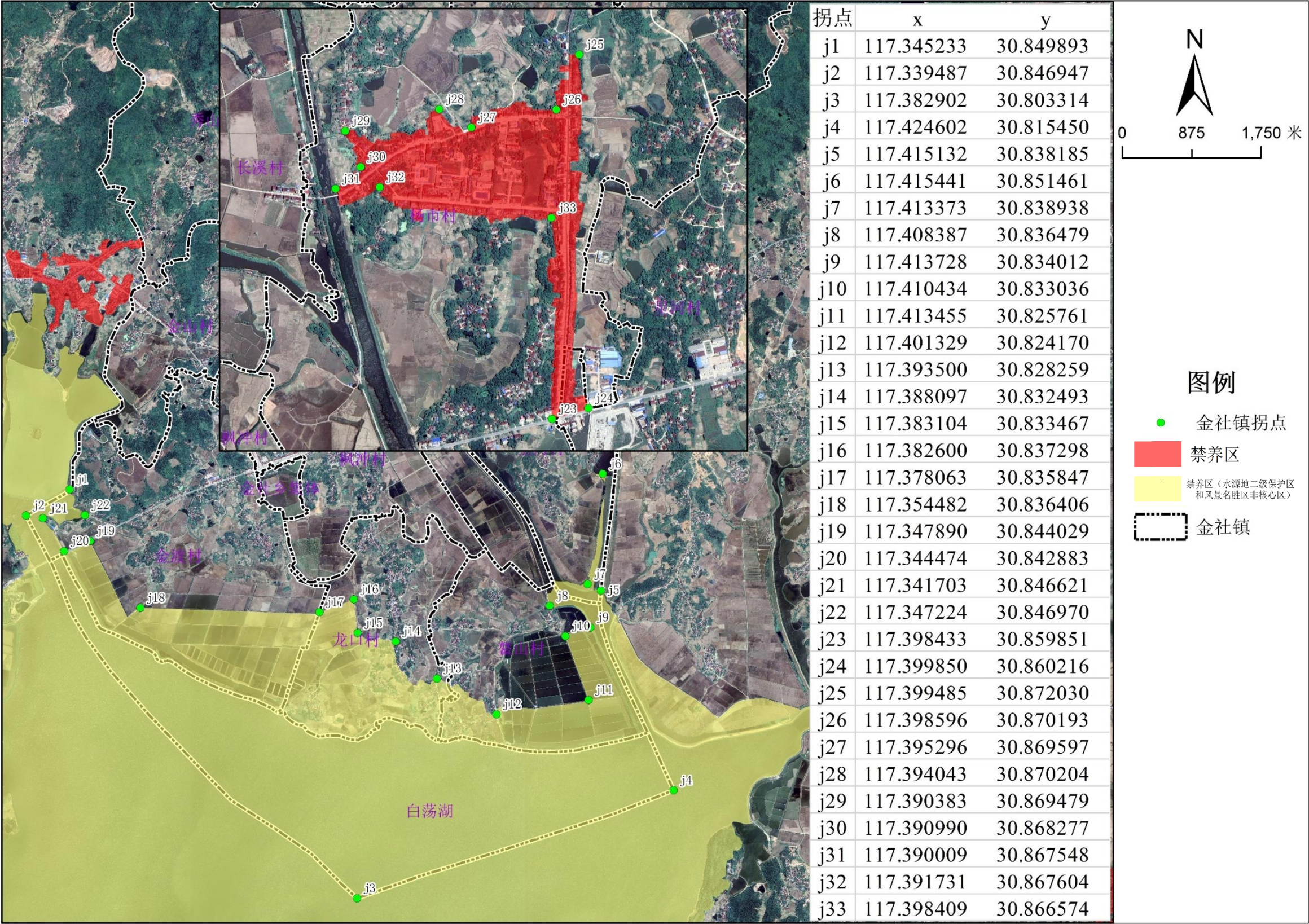
附图 4-9 官埠桥镇畜禽养殖禁养区分布图



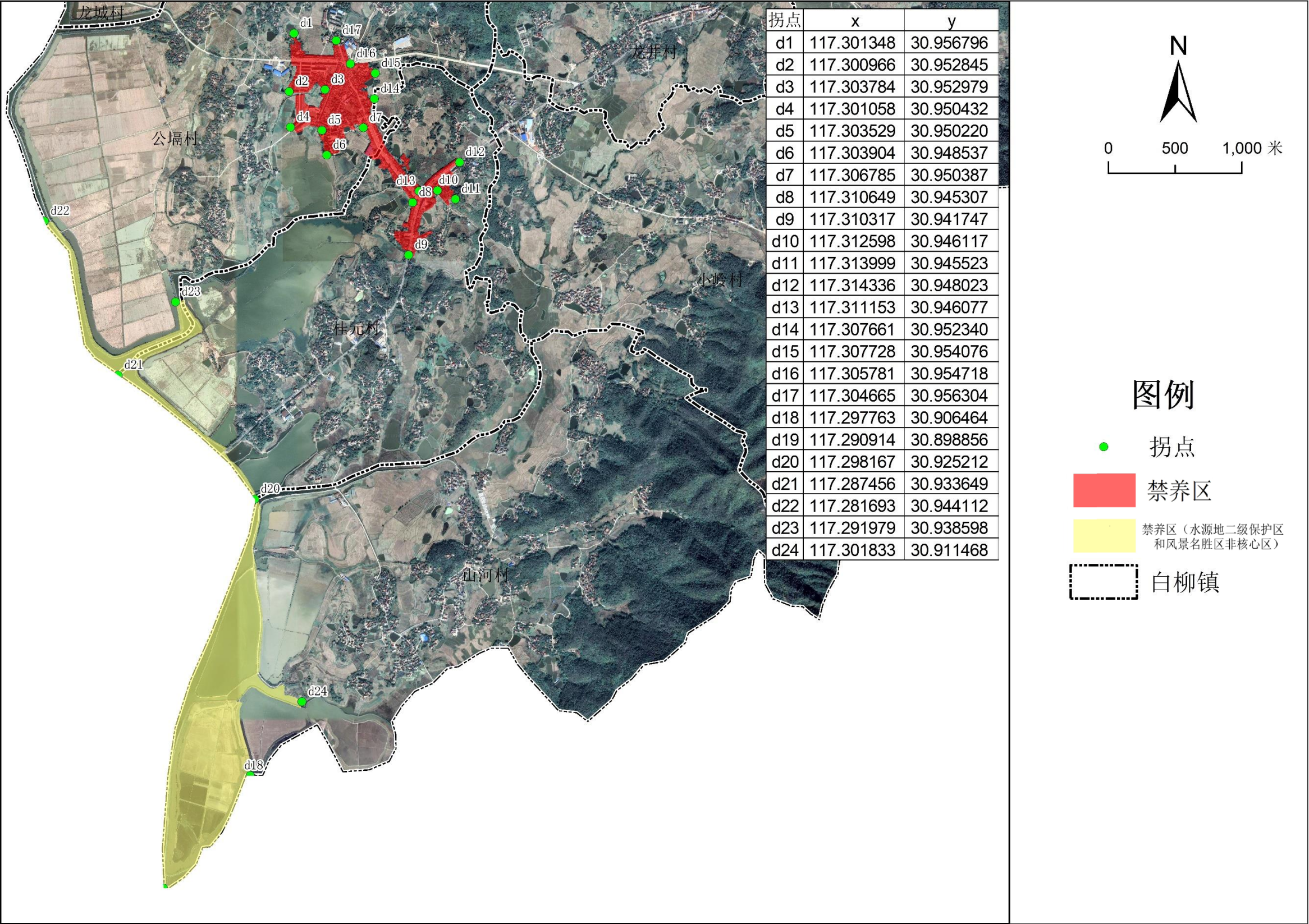
附图 4-10 钱铺镇畜禽养殖禁养区分布图



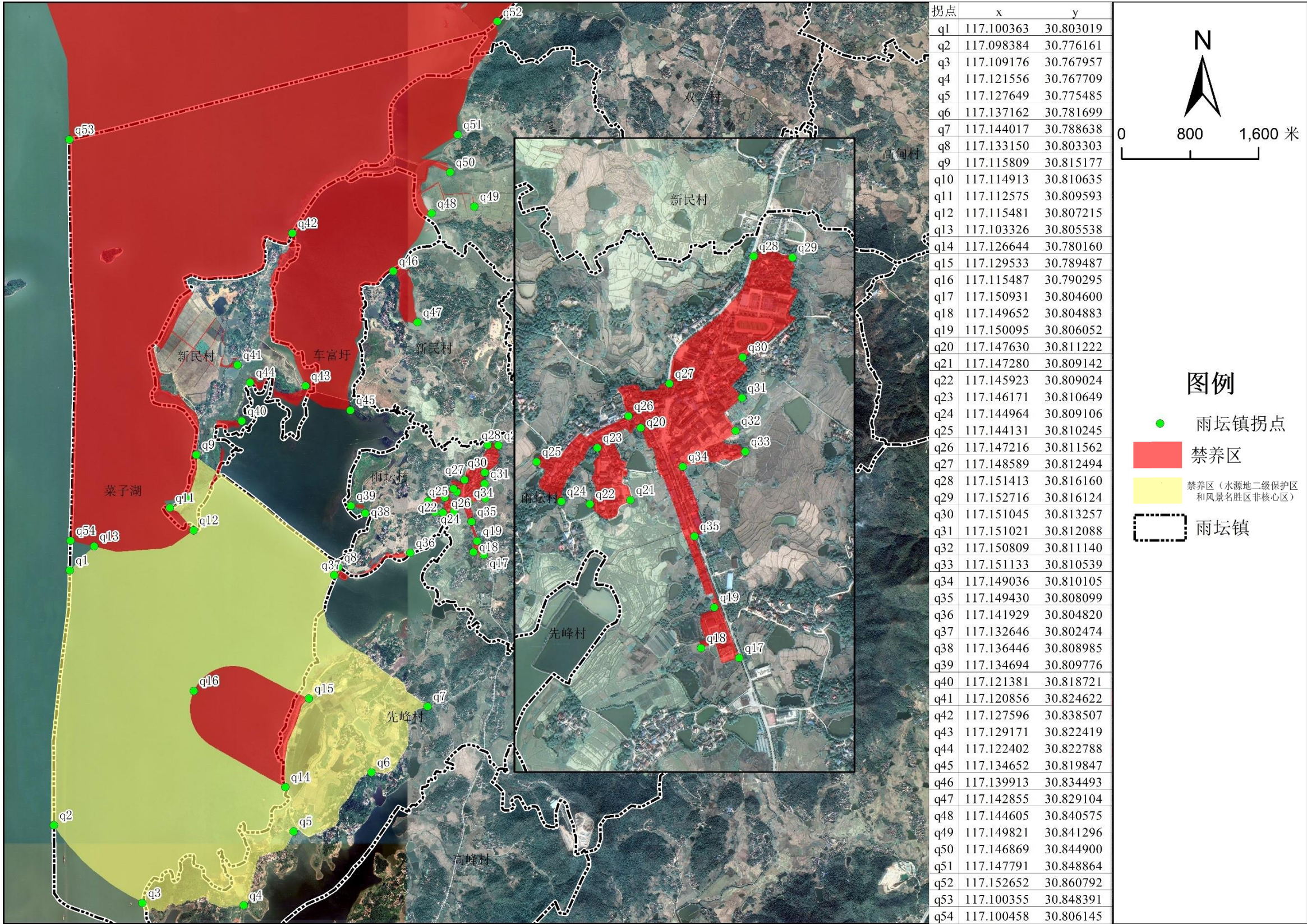
附图 4-11 金社镇畜禽养殖禁养区分布图



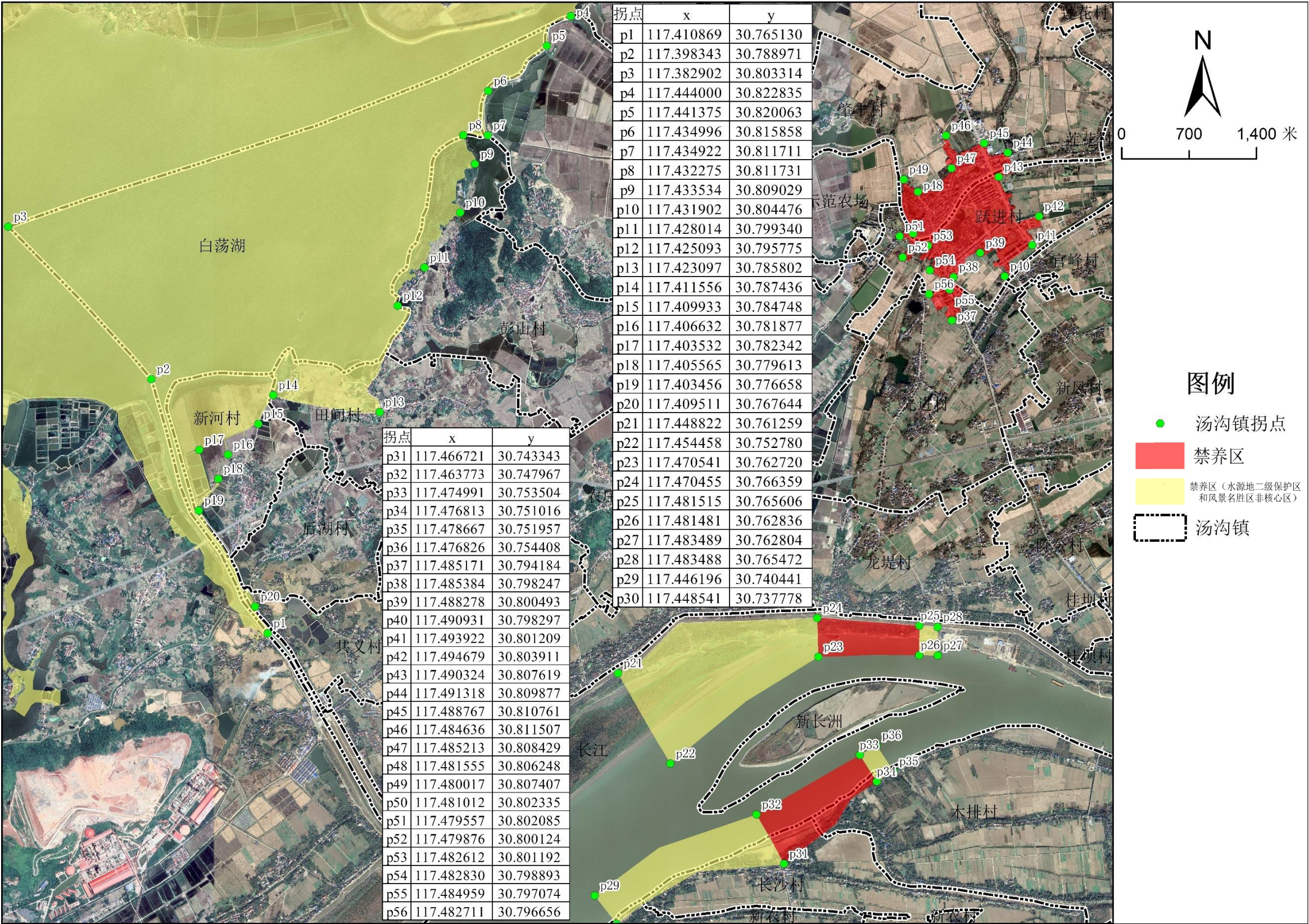
附图 4-12 白柳镇畜禽养殖禁养区分布图



附图 4-13 雨坛镇畜禽养殖禁养区分布图



附图 4-15 汤沟镇畜禽养殖禁养区分布图



附图 4-16 白梅乡畜禽养殖禁养区分布图

