An aerial photograph of a rural landscape. In the foreground, there are large, rectangular fields of bright yellow rapeseed. To the right, a cluster of white houses with red roofs is visible. Further right, a river flows, and a bridge crosses it. In the background, a large body of water, likely a lake or reservoir, stretches across the horizon under a clear blue sky.

枞阳县村庄分类和布局规划

[方案汇报]

枞阳县自然资源和规划局
2022年10月

主要内容

(一) 规划总则

(二) 基础研究

(三) 相关规划衔接

(四) 村庄分类与布局

■ 安徽省

安徽省自然资源厅、安徽省农业农村厅发布关于加强村庄规划管理工作的通知

提出：扎实开展村庄分类工作

各地要对城镇开发边界外的自然村进行调查，全面分析其区位、建设用地规模、人口规模、发展水平、空心化程度等要素，按照**提升型、稳定型、收缩型和撤并型**对自然村进行分类。

结合行政村区位条件、历史文化、发展趋势等因素，按照**城郊融合类、特色保护类、集聚提升类、搬迁撤并类、其他类**完善行政村分类。

村庄分类应当征求村民意见，**分类结果要进行公示，搬迁撤并类村庄要经村民会议同意。**行政村和自然村分类成果经县级政府批准后，于**2022年10月底前报省自然资源厅和农业农村厅。**

安徽省自然资源厅

DEPARTMENT OF NATURAL RESOURCES OF ANHUI PROVINCE

[征地信息][土地矿产市场交易信息][高级搜索]

请输入需要查询的关键词

网站首页

关于本厅

新闻动态

政府信息公开

政务服务

互动交流

政务新媒体

今天是：2022年07月14日 星期四

[地质灾害气象预警预报] 2022年7月13日地质灾害气象预警预报

您的位置：首页 > 新闻动态 > 通知公告

安徽省自然资源厅 安徽省农业农村厅关于加强村庄规划管理工作的通知

皖自然资规划〔2022〕1号

来源：省自然资源厅 发布日期：2022-05-30 15:43 浏览次数：1379 字体：【大 中 小】

各市、县（市、区）自然资源、农业农村主管部门：

为认真贯彻落实《中共中央 国务院关于建立国土空间规划体系并监督实施的若干意见》，加快“多规合一”实用性村庄规划编制，强化乡村规划许可管理，规范乡村建设行为，促进乡村振兴战略深入实施，依据《土地管理法》《城乡规划法》《安徽省城乡规划条例》等法律法规及有关政策，结合我省实际，现就加强村庄规划管理工作有关事项通知如下。

一、积极推进村庄规划编制和审批

（一）扎实开展村庄分类。各地要对城镇开发边界外的自然村进行调查，全面分析其区位、建设用地规模、人口规模、发展水平、空心化程度等要素，按照提升型、稳定型、收缩型和撤并型对自然村进行分类。结合行政村区位条件、历史文化、发展趋势等因素，按照城郊融合类、特色保护类、集聚提升类、搬迁撤并类、其他类完善行政村分类。搬迁撤并类村庄应严格控制位于生存条件恶劣、生态环境脆弱、自然灾害频发等地区的村庄，因重大项目建设需要搬迁的村庄以及人口流失特别严重的村庄。村庄分类应当征求村民意见，分类结果要进行公示，搬迁撤并类村庄要经村民会议同意。行政村和自然村分类成果经县级政府批准后，于2022年10月底前报省自然资源厅和农业农村厅。

（二）完善村庄布局。编制县级国土空间总体规划，要根据村庄分类成果，认真开展县域村庄布局研究，确定村庄建设用地规模，提出村

■ 安徽省

全省出台村庄规划编制指南，为村庄规划编制提供技术支撑

2022年6月，《安徽省村庄规划编制指南》出台，指南规定了村庄规划的规划原则、村庄分类及规划指引、规划内容、成果要求等，明确了村庄规划编制深度，规范了村庄规划编制内容体系。

安徽省村庄规划编制指南

(2022 年版)

安徽省自然资源厅
2022 年 6 月

目 录

| | | | |
|-----------------------|----|---------------------------|----|
| 1 总体要求..... | 1 | 5.7 农村住房 | 20 |
| 1.1 适用范围 | 1 | 5.8 村庄安全和防灾减灾..... | 22 |
| 1.2 规划期限 | 1 | 5.9 人居环境整治 | 22 |
| 1.3 规划范围 | 1 | 5.10 近期实施项目 | 22 |
| 1.4 规划原则 | 1 | 6 成果要求..... | 23 |
| 2 术语和定义 | 2 | 6.1 成果形式 | 23 |
| 3 工作程序..... | 2 | 6.2 报批备案版..... | 23 |
| 3.1 工作准备 | 2 | 6.3 村民公告版..... | 24 |
| 3.2 规划方案编制 | 5 | 附录 A 基础资料收集参考 | 26 |
| 3.3 规划成果审批 | 5 | 附录 B 驻村详细调查要点 | 28 |
| 3.4 规划实施 | 7 | 附录 C 村庄规划指标表..... | 30 |
| 4 村庄分类及规划指引..... | 7 | 附录 D 规划用途分类 | 31 |
| 4.1 居民点分类..... | 7 | 附录 E 规划分区与规划用途分类对照表 | 35 |
| 4.2 行政村分类..... | 8 | 附录 F 国土空间用途管制规则参考格式 | 37 |
| 5 规划内容..... | 9 | 附录 G 规划文本表格 | 39 |
| 5.1 发展定位与目标..... | 10 | 附录 H 规划图件制图要求 | 43 |
| 5.2 国土空间布局及用途管制 | 11 | 附录 I 村庄规划报批审查要点..... | 62 |
| 5.3 国土综合整治与生态修复 | 14 | 附录 J 规划数据库建设要求 | 64 |
| 5.4 历史文化保护及村庄风貌 | 15 | 附录 K 数据库成果汇交要求..... | 73 |
| 5.5 基础设施和公共服务设施 | 16 | 附录 L 数据库成果质量要求 | 76 |
| 5.6 产业空间引导 | 19 | | |

行政村分类：特色保护类、城郊融合类、集聚提升类、搬迁撤并类、其他类；
自然村分类：提升型、稳定型、收缩型、撤并型；

■ 铜陵市

■ 铜陵市自然资源和规划局印发

《关于加快村庄分类与村庄规划编制工作的通知》

通知明确加快推进村庄布局分类。按照城郊融合类、特色保护类、集聚提升类、搬迁撤并类、其他一般类对行政村进行分类；在行政村分类基础上，根据所辖自然村的主导类型，完善行政村分类。村庄分类应征求村民意见，村庄分类结果要进行公示。搬迁撤并类认定应当符合省发改委、民政厅印发的《搬迁撤并村庄认定标准及审批程序》（皖发改农经〔2021〕612号），并经村民会议同意。严禁随意撤并村庄搞大社区、违背农民意愿大拆大建。暂时无法确定行政村及自然村类型的，可以划入其他一般类。

铜陵市自然资源和规划局文件

铜自然资规〔2022〕119号

关于加快村庄分类及村庄规划编制工作的 通 知

县区政府：

为加强“多规合一”实用性村庄规划编制和管理，促进乡村振兴战略深入实施，引导乡村建设、人居环境整治提升行动，根据《安徽省村庄规划三年行动计划（2021-2023年）》（皖自然资规划〔2021〕1号）和《铜陵市村庄规划三年行动实施方案（2021-2023年）》（铜自然资规〔2021〕377号）的要求及省、市工作部署，请加快组织开展村庄分类工作和“多规合一”实用性村庄规划编制工作，现将有关要求通知如下：

■ 规划依据

（一）法律法规

- （1）《中华人民共和国土地管理法》（2019年修改）；
- （2）《中华人民共和国城乡规划法》（2019年修改）；
- （3）《中华人民共和国乡村振兴促进法》（2021年）
- （4）《中华人民共和国环境保护法》（2015年）；
- （5）《中华人民共和国水法》（2016年修改）；
- （6）《中华人民共和国土地管理法实施条例》（2021年）；
- （7）《中华人民共和国基本农田保护条例》；

其它国家有关土地、水、矿产资源利用、保护与管理的法律法规及地方法规。

（三）政策文件

- （1）《中共中央 国务院关于建立国土空间规划体系并监督实施的若干意见》（中发〔2019〕18号）；
- （2）《中共中央 国务院关于实施乡村振兴战略的意见》（中发〔2018〕1号）；
- （3）《中共中央办公厅 国务院办公厅印发<关于在国土空间规划中统筹划定落实三条控制线的指导意见>的通知》（厅字〔2019〕48号）；
- （4）《中共中央国务院关于建立健全城乡融合发展体制机制和政策体系的意见》（2019年4月15日）；
- （5）《中共中央国务院关于全面推进乡村振兴加快农业农村现代化的意见》（2021年中央一号文件）；
- （6）中共中央办公厅 国务院办公厅印发《农村人居环境整治提升五年行动方案（2021—2025年）》
- （7）《中央农办农业农村部 自然资源部 国家发展改革委 财政部 关于统筹推进村庄规划工作的意见》（农规发〔2019〕1号）；
- （8）《农业农村部关于落实党中央、国务院2020年农业农村重点工作部署的实施意见》（农发〔2020〕1号）；
- （9）《自然资源部办公厅关于加强村庄规划促进乡村振兴的通知》（自然资办发〔2019〕35号）；
- （10）《自然资源部办公厅关于印发《国土空间调查、规划、用途管制 用地用海分类指南（试行）》的通知》（自然资办发〔2020〕51号）；
- （11）《自然资源部办公厅关于进一步做好村庄规划工作的意见》（自然资办发〔2020〕57号）；
- （12）《安徽省自然资源厅关于做好村庄规划工作通知》（皖自然资规划函〔2019〕589号）；
- （13）《安徽省自然资源厅安徽省农业农村厅关于服务乡村振兴若干政策措施的通知》（皖自然资规〔2020〕1号）；
- （14）《安徽省农业农村厅安徽省自然资源厅关于进一步加强农村宅基地审批管理的实施意见》（皖农合〔2020〕38号）；
- （15）《安徽省自然资源厅关于印发安徽省村庄规划编制指南（试行）的通知》（皖自然资〔2020〕63号）。
- （16）《安徽省村庄规划三年行动计划（2021-2023年）》；
- （17）《铜陵市村庄规划三年行动计划（2021-2023年）》；

（二）技术标准

- （1）《基本农田划定技术规程》（TD/T1032-2011）；
- （2）《第三次全国国土调查技术规程》；
- （3）《国土空间调查、规划、用途管制用地用海分类指南》（试行）；
- （4）《安徽省村庄规划编制技术指南》；
- （5）《安徽省村庄规划编制标准》（DB34/T5011-2015）；
- （6）《铜陵市村庄规划编制技术导则》（试行）

■ 规划原则

（一）生态优先，绿色发展

统筹考虑乡村自然环境和山水格局，严守生态保护红线、永久基本农田，推行绿色生产生活方式，形成人与自然和谐共生的生态格局。

（二）顺应规律，把握节奏

尊重经济社会和城镇化发展规律，充分考虑人口向城镇集中、产业向园区集中、土地向规模化经营集中的乡村发展趋势，科学研判未来农村人口、村庄数量，以及村庄布局变化的节奏和时序。

（三）以人为本，尊重民意

以提高人民的幸福感、获得感、安全感为目标，充分尊重农村基层组织和农民意愿，尊重农民生产生活习惯以及乡风民俗，广纳民意，集中民智，凝聚民心，维护农民合法权益。

（四）因地制宜，合理分类

深入研究村庄现状和特点，综合分析自然地理禀赋、社会经济水平、历史文化资源、乡村风貌特色等因素，合理划分村庄类型。

（五）统筹谋划，优化布局

全面落实乡村振兴战略要求，通盘考虑城乡融合发展、土地利用、产业发展、生态保护和历史文化遗产，调整优化村庄布局。构建山清水秀，集约高效，宜居舒适的美丽乡村新格局。

规划范围、对象和期限

■ 规划范围

本次规划范围为枞阳全域国土空间，共涉及15个镇、1个乡。15个镇分别是枞阳镇、官埠桥镇、◆山镇、义津镇、麒麟镇、钱桥镇、浮山镇、白柳镇、项铺镇、金社镇、会宫镇、横埠镇、钱铺镇、汤沟镇、雨坛镇；1个乡即白梅乡。

■ 规划对象

本次规划研究对象为枞阳县城镇开发边界以外的乡村地区，包含190个行政村和4037个自然村，以行政村为单位，明确每一个自然村的分类属性。

■ 规划期限

规划期限为：2021-2035年。



村庄分类要求

□ 行政村分类

一、特色保护类：历史文化名村、传统村落、少数民族特色村寨、特色景观旅游名村等自然历史文化特色资源丰富的村庄，是彰显和传承中华优秀传统文化的重要载体。

规划重点：特色保护类 应重点保持村庄特色的完整性、真实性和延续性，突出特色 空间的品质设计

二、城郊融合类：城市近郊区以及县城城关镇所在地的村庄，具备成为城市后花园的优势，也具有向城市转型的条件。

规划重点：应重点考虑城乡产业融合发展、基础设施互联互通、公共服 务共建共享等。紧邻城镇开发边界的城郊融合类村庄，应分析与 城镇开发边界内区域的地理关系和发展关联度，鼓励纳入城镇统 筹编制详细规划。

三、集聚提升类：现有规模较大的中心村和其他仍将存续的一般村庄，占乡村类型的大多数，是乡村振兴的重点。

规划重点：应重点确定村庄发展方向，推进改造提升、激活产业、优化 环境、保护乡村风貌等。

四、搬迁撤并类：对位于生存条件恶劣、生态环境脆弱、自然灾害频发等地区的村庄，因重大项目建设需要搬迁的村庄，以及人口流失特别严重的村庄，可通过易地扶贫搬迁、生态宜居搬迁、农村集聚发展搬迁等方式，实施村庄搬迁撤并，统筹解决村民生计、生态保护等问题

规划重点：搬迁撤并类村庄原则上不单独编制村庄规划，在县、乡镇 级国土空间规划中明确用途管控规则，统筹谋划布局搬迁 村民安 置用地等。

五、其他类：其他类是指除上述四类以外，发展方向和前景暂时难以判断的村庄。

规划重点：其他类是指除上述四类以外，发展方向和前景暂时难以判断 的村庄。重点考虑村民建房、人居环境整治等建设需要。

□ 自然村分类

一、提升型：

提升型是指具有一定基础，作为乡村振兴重点建设和人口相对集中安置的居民点。

建议引导：在补齐基础设施和公共服务设施短板基础上，注重生活、产业空间保障，保护乡村风貌提升对周边村庄的带动能力和服务水平。

(以中心村和本村较大的居民点为主)

二、稳定型：

稳定型是指规划期内基本稳定，搬迁或建设需求较少，一时难以研判发展方向的居民点，以及因历史文化保护、传统村落、生态环境等需要保护的居民点。

建议引导：应注重完善基础设施和公共服务设施，保障村民合理建房需求，强化村庄人居环境整治，保护历史文化资源，塑造乡村特色风貌等

(本村规模较大，10-15年内基本稳定，没有大拆大建的居民点)

□ 自然村分类

三、收缩型：

收缩型是指逐步萎缩，但短时间内仍将存续的居民点。

建议引导：注重完善必要的设施，统筹安排危房改造、闲置和废弃宅基地整理、基本人居环境整治等，原则上限制新建扩建行为。因重大工程、地质灾害、土地整治等多种原因需要安置建设的，可优先引导向提升型居民点或城镇周边集中。
(未来10-15年内，农村普遍存在的，占较大比例，是土地复耕和增加挂的重要区域)

四、撤并型：

撤并型是指因进行整体搬迁而需要撤并的居民点。

建议引导：因重大项目建设需要以及采煤沉陷区、行蓄洪区、大型水库库区、地质灾害高易发区、高压线路安全距离内等因安全保护需要搬迁的，需提供证明材料；为促进节约集约利用，需要实施城乡建设用地增减挂钩等的居民点搬迁，需提供利益相关村民同意意见的材料。

(村庄建设用地总体必须是减量的，耕地是增量的。需要通过拆并类村庄去补充耕地和新增建设用地指标，务必做好此项工作，为镇、村下一步发展提供保障)

主要内容

(一) 规划总则

(二) 基础研究

(三) 相关规划衔接

(四) 村庄分类与布局

基本概况

• 区位分析

枞阳，古称宗子国，隶属于安徽省铜陵市，地处安徽省中南部，长江北岸，大别山之东南麓。西以白兔湖、菜子湖与桐城市共水；西南一隅与安庆市宜秀区、迎江区毗邻；北与芜湖市无为县、合肥市庐江县两县接壤；东与铜陵郊区交界，南与池州贵池区隔江相望。

• 行政区划

15个镇、1个乡、190个行政村

• 国土面积

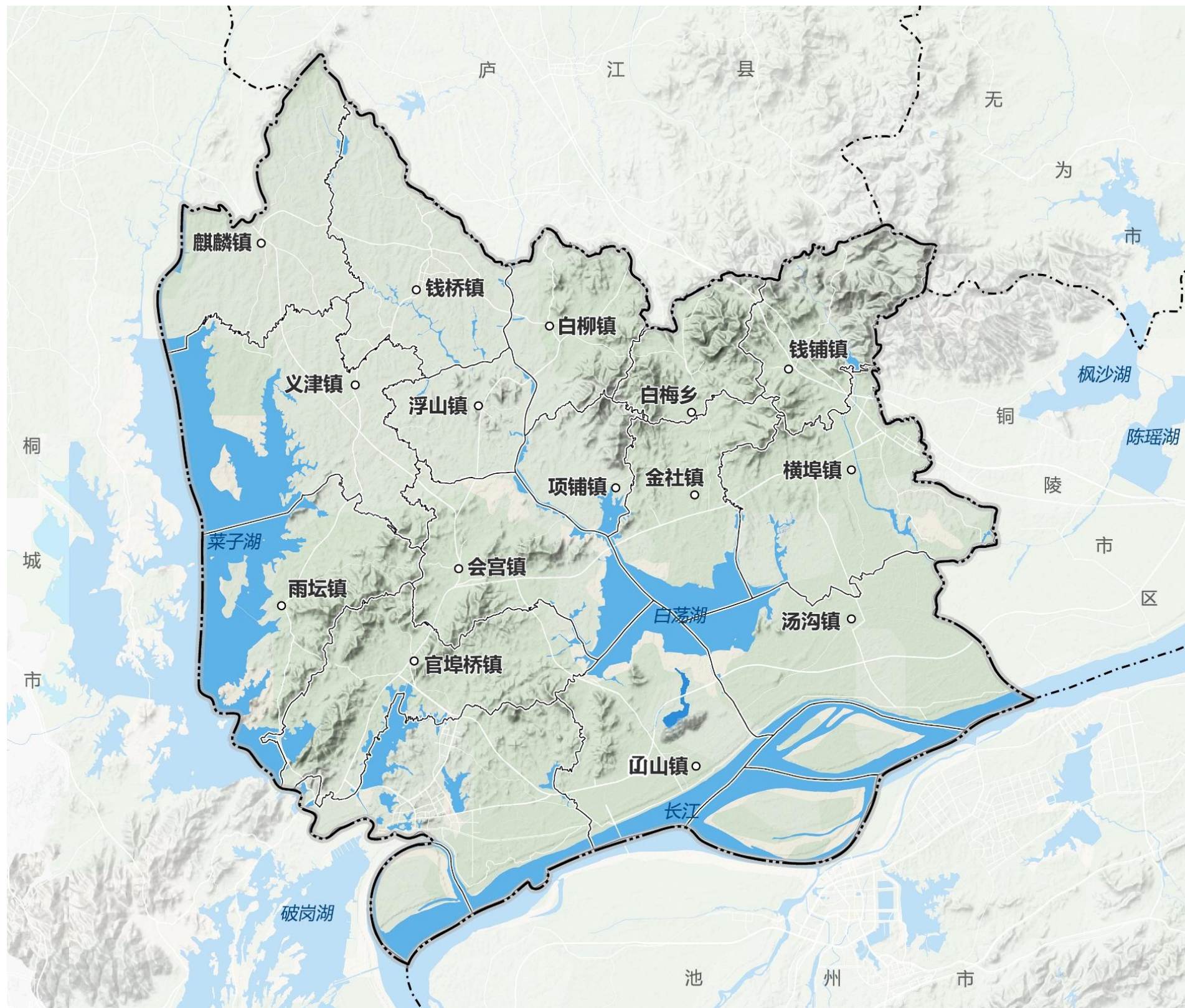
1473.41平方公里

• 人口与城镇化

户籍人口：79.27万人

常住人口：46.9万人

常住人口城镇化率：51.58%

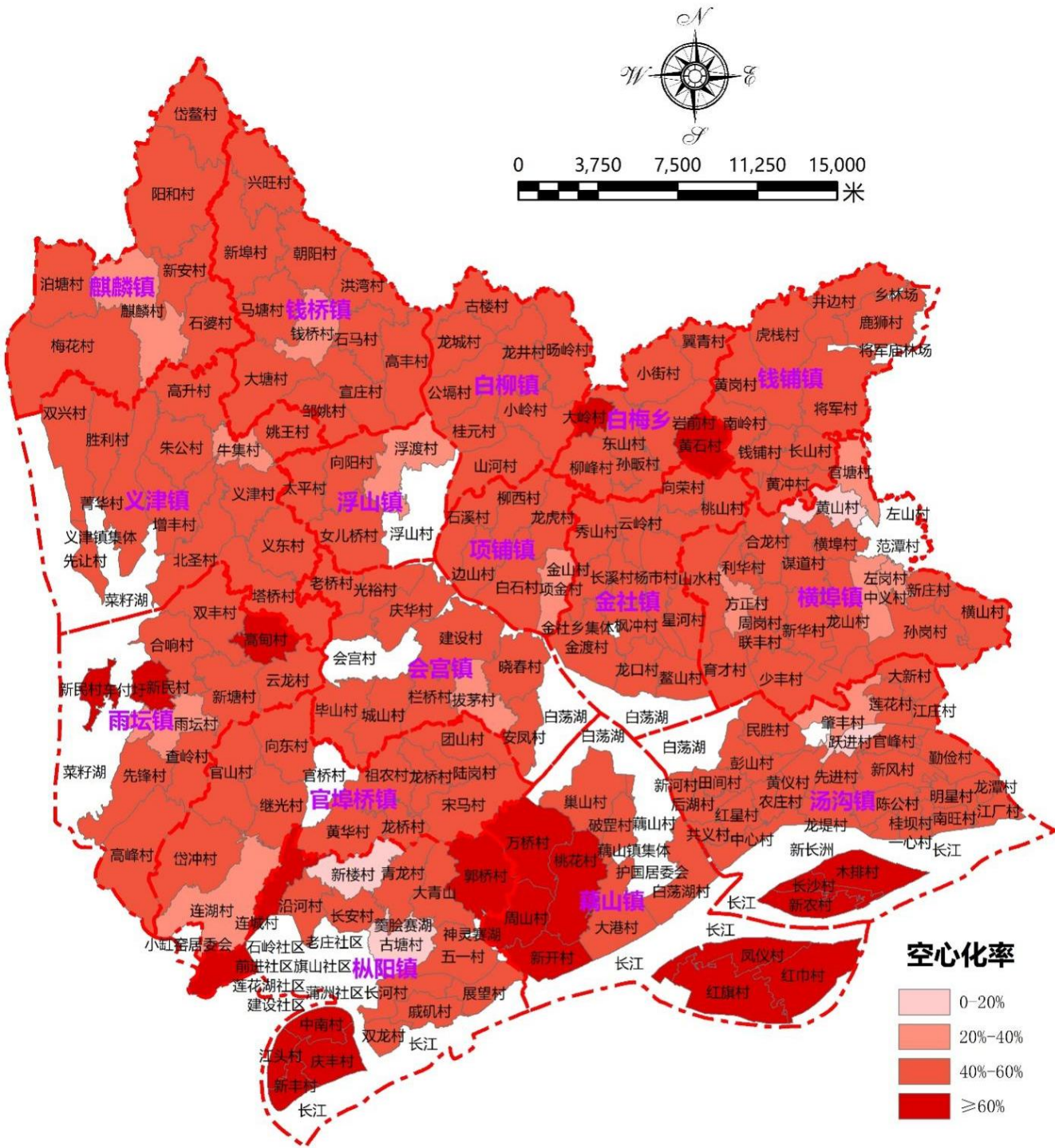


现状人口概况

- 根据枞阳县第七次全国人口普查结果，截至2020年末，枞阳全县常住人口为469051人。全县常住人口中，居住在城镇的人口为241942人，占51.58%；居住在乡村的人口为227109人，占48.42%。
- 根据枞阳县公安局提供相关数据统计，截至2020年，枞阳县户籍人口为79.27万人，“七普”县域常住人口为46.91万人，人口净流出32.36万人。

以枞阳镇为例，根据公安局提供户籍人口数据和七普常住人口数据，计算枞阳县域190个行政村空心化率，如右图：

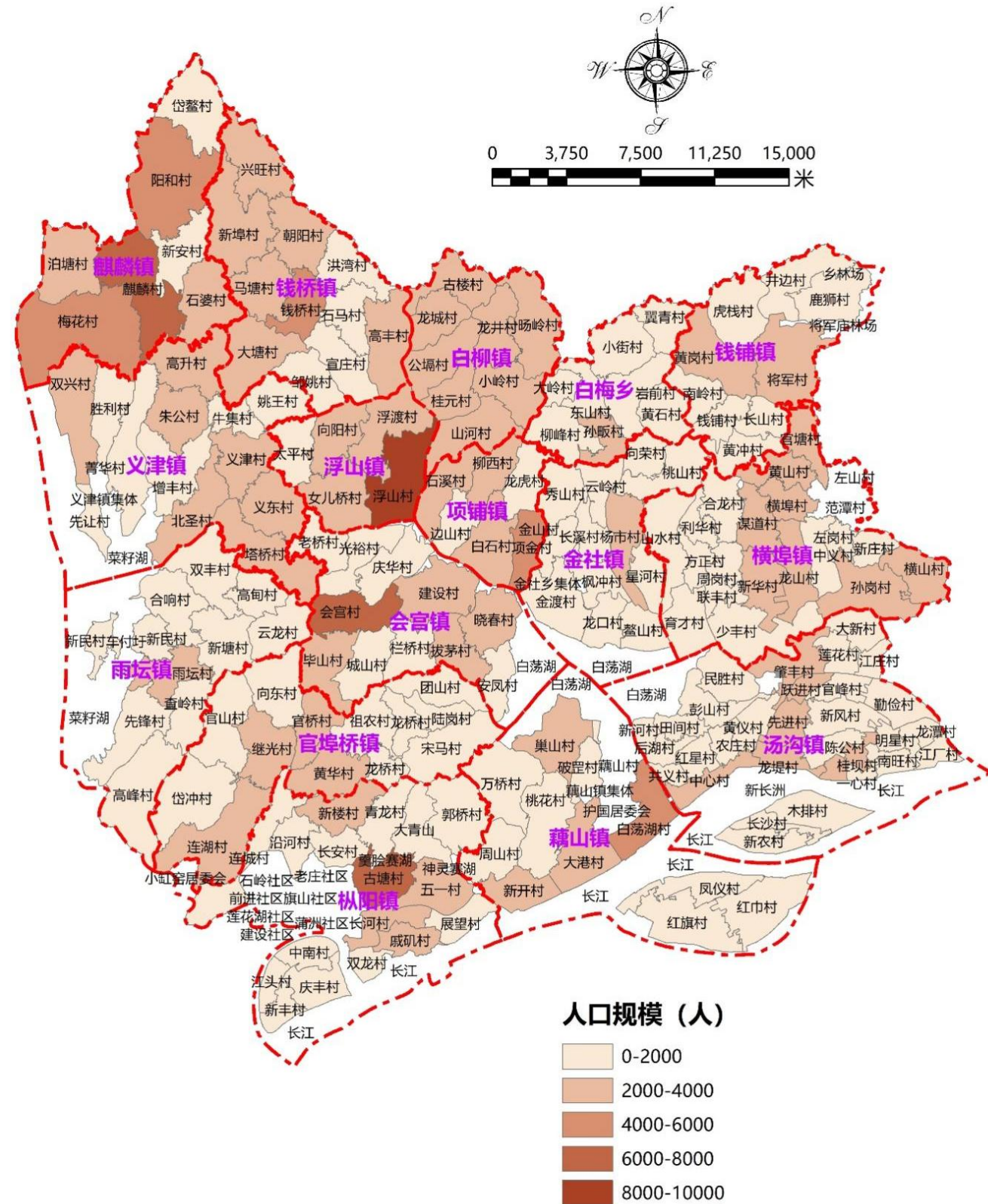
| 乡镇 | 行政村名称 | 户籍人口 (人) | 常住人口 (人) | 空心化率 (%) |
|-------------|-------|-------------|-------------|-------------|
| 枞 阳 镇 | 连城村 | 1929 | 561 | 70.92% |
| | 沿河村 | 2105 | 1062 | 49.55% |
| | 展望村 | 3430 | 1807 | 47.32% |
| | 双龙村 | 3816 | 1967 | 48.45% |
| | 戚矶村 | 3987 | 2128 | 46.63% |
| | 郭桥村 | 3206 | 1252 | 60.95% |
| | 大青山村 | 2653 | 1164 | 56.13% |
| | 五一村 | 4738 | 2263 | 52.24% |
| | 古塘村 | 3057 | 6938 | / |
| | 青龙村 | 2584 | 1235 | 52.21% |
| | 长安村 | 2581 | 1208 | 53.20% |
| | 长河村 | 4415 | 2578 | 41.61% |
| | 庆丰村 | 3852 | 1258 | 67.34% |
| | 新丰村 | 2819 | 985 | 65.06% |
| | 江头村 | 2208 | 761 | 65.53% |
| | 中南村 | 3451 | 1377 | 60.10% |
| 合计 | | 50831 | 28544 | 43.85% |



100%

• 村庄人口规模分析

枞阳各行政村人口规模整体较大，人口数小于2000人的行政村119个；人口数2000-4000人的行政村63个，人口数4000-6000人的行政村5个，人口数大于6000人的行政村3个。



• 村庄人口密度分析

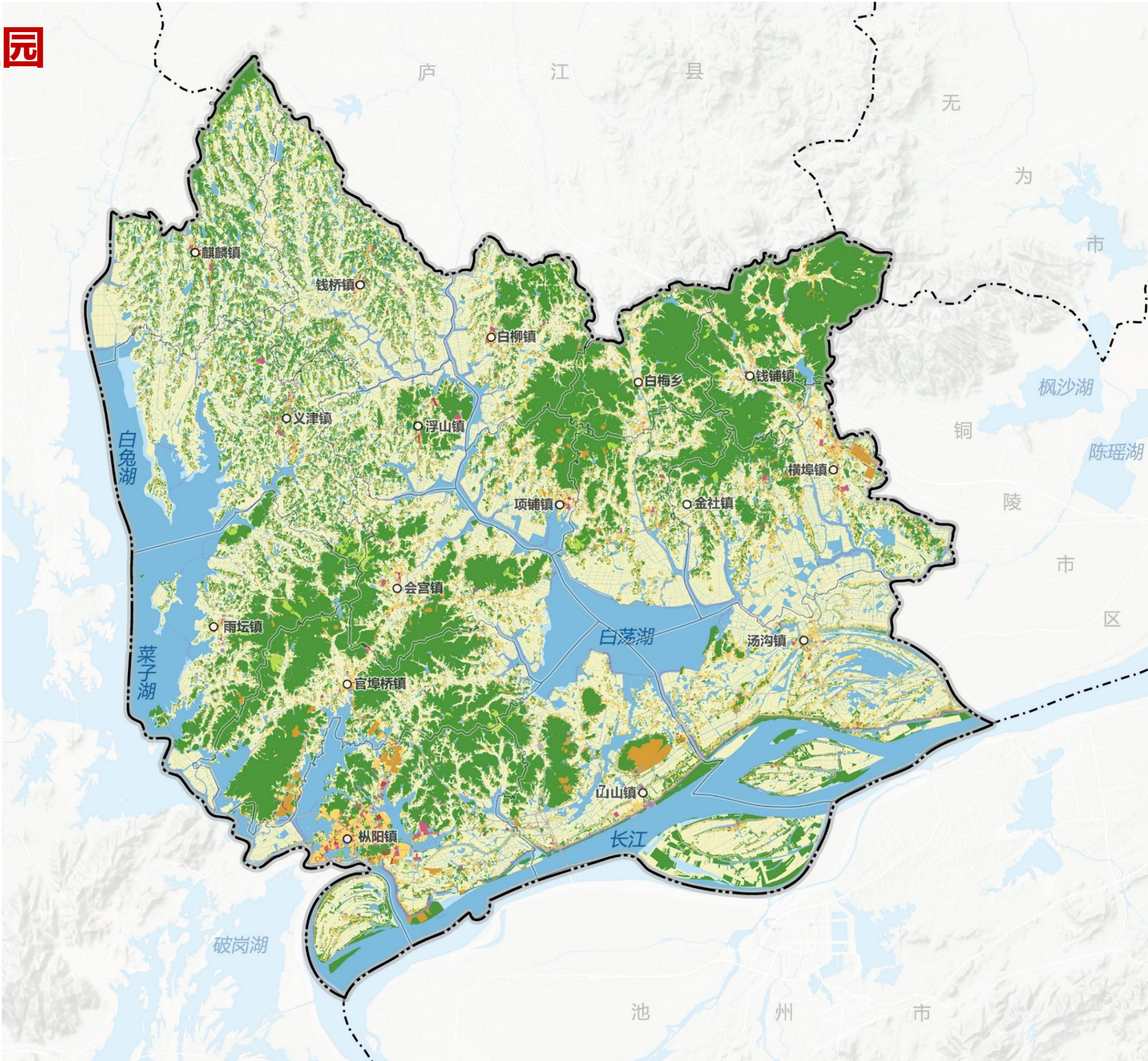
各行政村平均人口密度：341.43人/平方公里。江心洲人口密度较小，南部沿江地区人口密度较大，其余地区较为均匀。



现状用地概况

三山两水四分田、一分道路和庄园

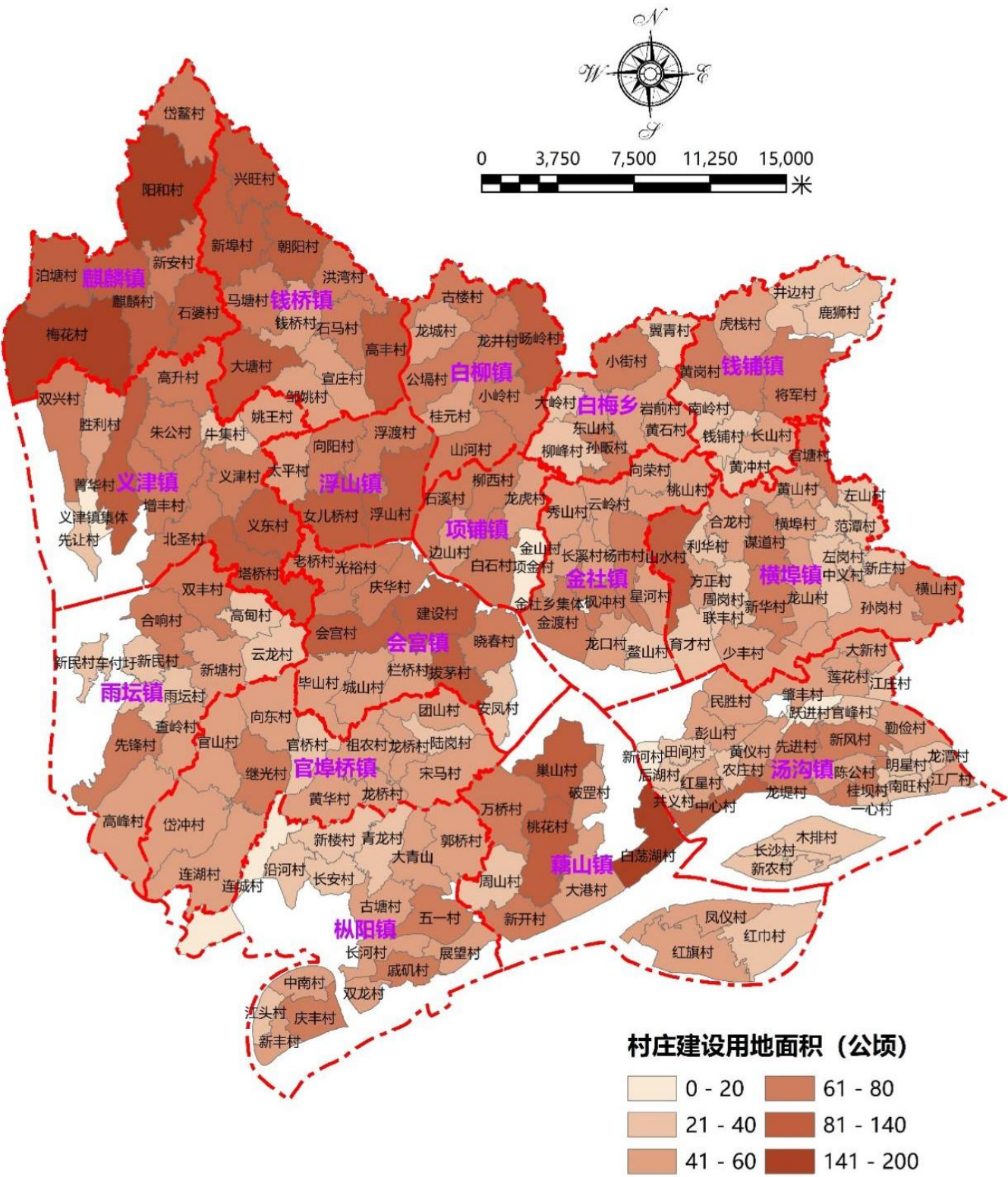
| 地类 | | 单位：平方公里 |
|--------|---------|---------|
| 建设用地总量 | | 167.47 |
| 城乡建设用地 | | 134.66 |
| 其中 | 城镇建设用地 | 24.46 |
| | 采矿用地 | 6.31 |
| | 农村居民点用地 | 110.17 |
| 耕地 | | 532.21 |
| 永久基本农田 | | 392.90 |



各行政村建设用地规模分析

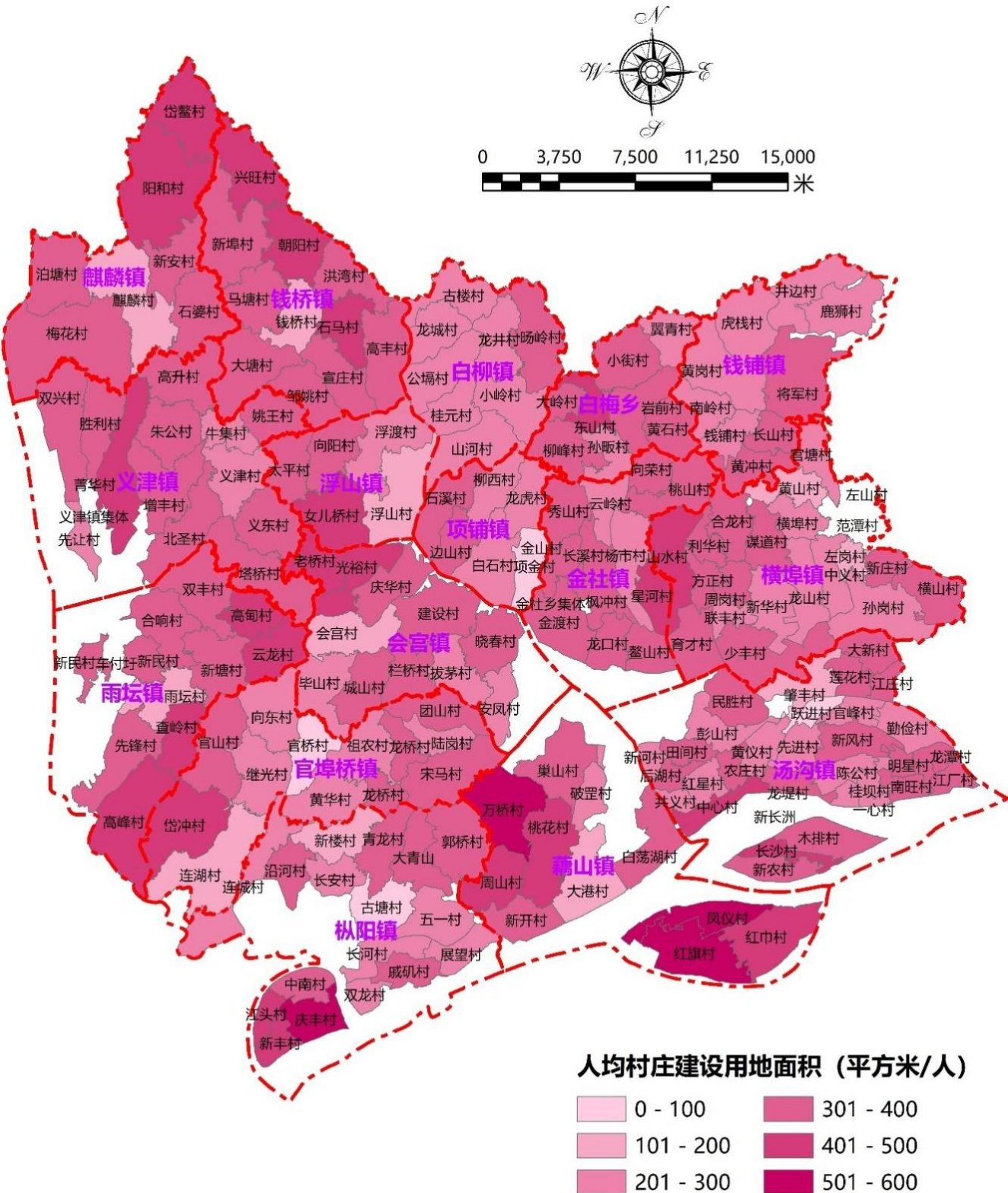
• 行政村建设用地现状

结合“三调”2020变更调查农村居民点用地统计来看，县域西北部村庄建设用地规模相对较大，江心洲村庄建设用地规模最小。行政村建设用地规模20公顷以下7个；21-40公顷47个；41-60公顷：70个；61-80公顷：49个；81-140公顷21个；140公顷以上3个。



• 行政村人均建设用地现状

各行政村人均建设用地规模100平方米以下的4个；101-200平方米/人的11个；201-300平方米/人的57个；301-400平方米/人的91个；401-500平方米/人的24个；501平方米/人以上的4个。



主要内容

(一) 规划总则

(二) 基础研究

(三) 相关规划衔接

(四) 村庄分类与布局

■ 枞阳县城总体规划（2016-2030）

1、城乡居民点体系规划

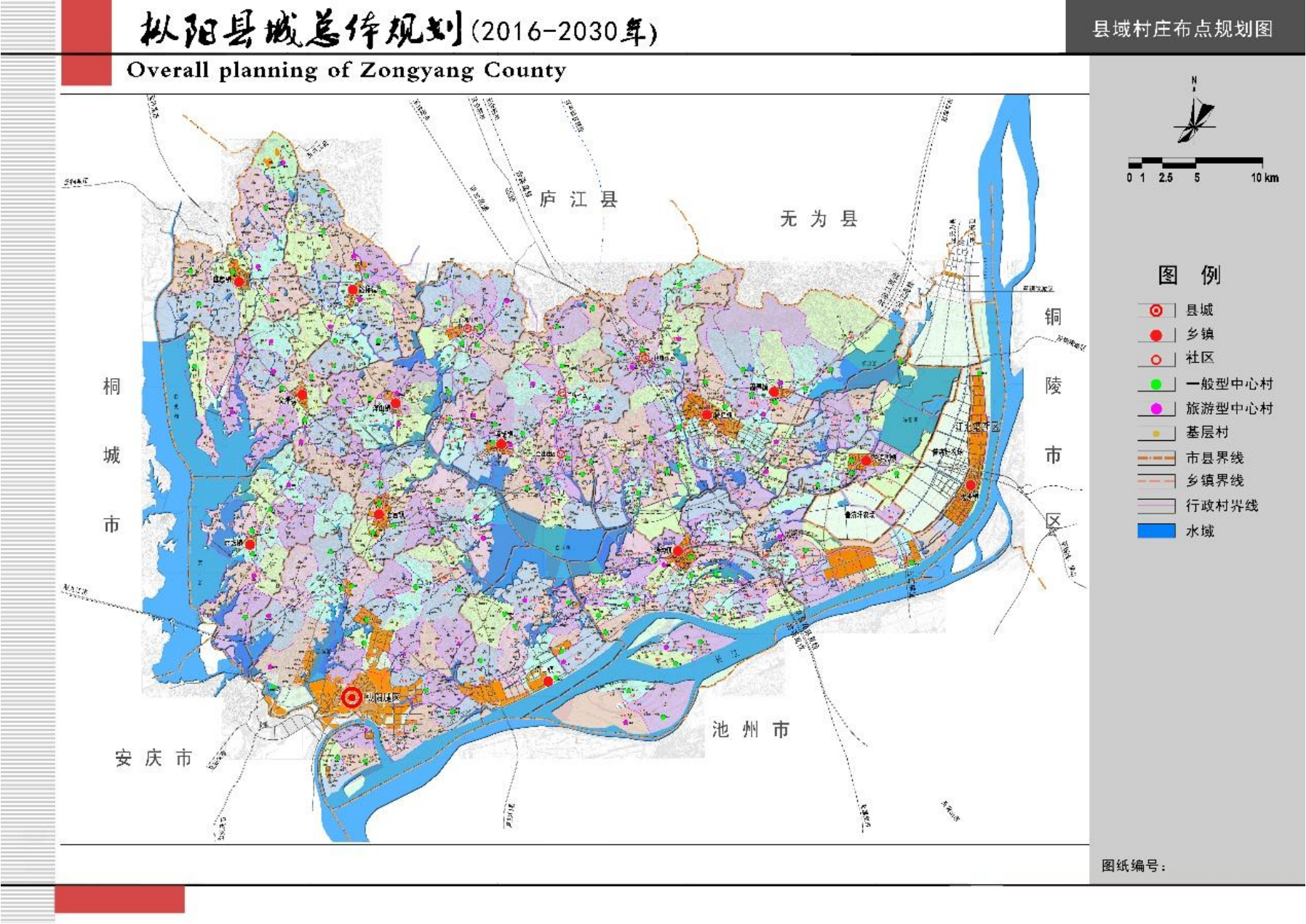
根据枞阳县城乡居民点现状，按照“城区—中心镇、一般镇—中心村——自然村”的四级体系进行设置。其中镇为城乡服务的纽带，打破行政建制的差异，形成相应的服务单元。全县乡村地区形成以镇为综合公共服务中心，以新型社区为基本服务单元的相对均衡的乡村空间布局模式。其中镇的服务半径在6公里左右，辐射周边多个新型社区；新型社区的服务半径在2公里左右，辐射周边多个自然村。通过建立综合公共服务中心，充分提升镇的服务功能；通过选取新型社区，明确农村地区服务投入重点；合理控制服务半径，实现服务的均等化。

2、村庄建设用地标准

发展生态型村庄，集中建设节约集约利用土地；新、扩建村庄户均宅基地建设用地标准控制在160平方米以内。公共服务设施建设规模与标准为能够满足服务于自身及其周边村庄的要求，一般村的公共服务建设标准应能满足本村居民日常的生产、生活需求。

3、农村居民点的类型

枞阳下辖村庄由于区位、人口、经济、特色、发展前景等的不同，不宜同等对待，应根据不同特色进行分类，并制定相应的发展与控制政策。规划将村庄分为拆迁新建型村庄、改造提升型村庄、鼓励发展型村庄、控制发展型村庄。



■ 《枞阳县土地利用总体规划图（2006-2020）》调整方案

1、建设用地现状

2014年，全县城乡建设用地面积为23436.57公顷（其中：城镇工矿用地4001.65公顷，农村居民点用地19434.92公顷），交通水利及其他建设用地面积为4891.60公顷。

2、建设用地结构调整

2014 年末，全县建设用地面积28328.17公顷，规划到2020年建设用地面积29231.88公顷，比2014年增加903.71公顷。

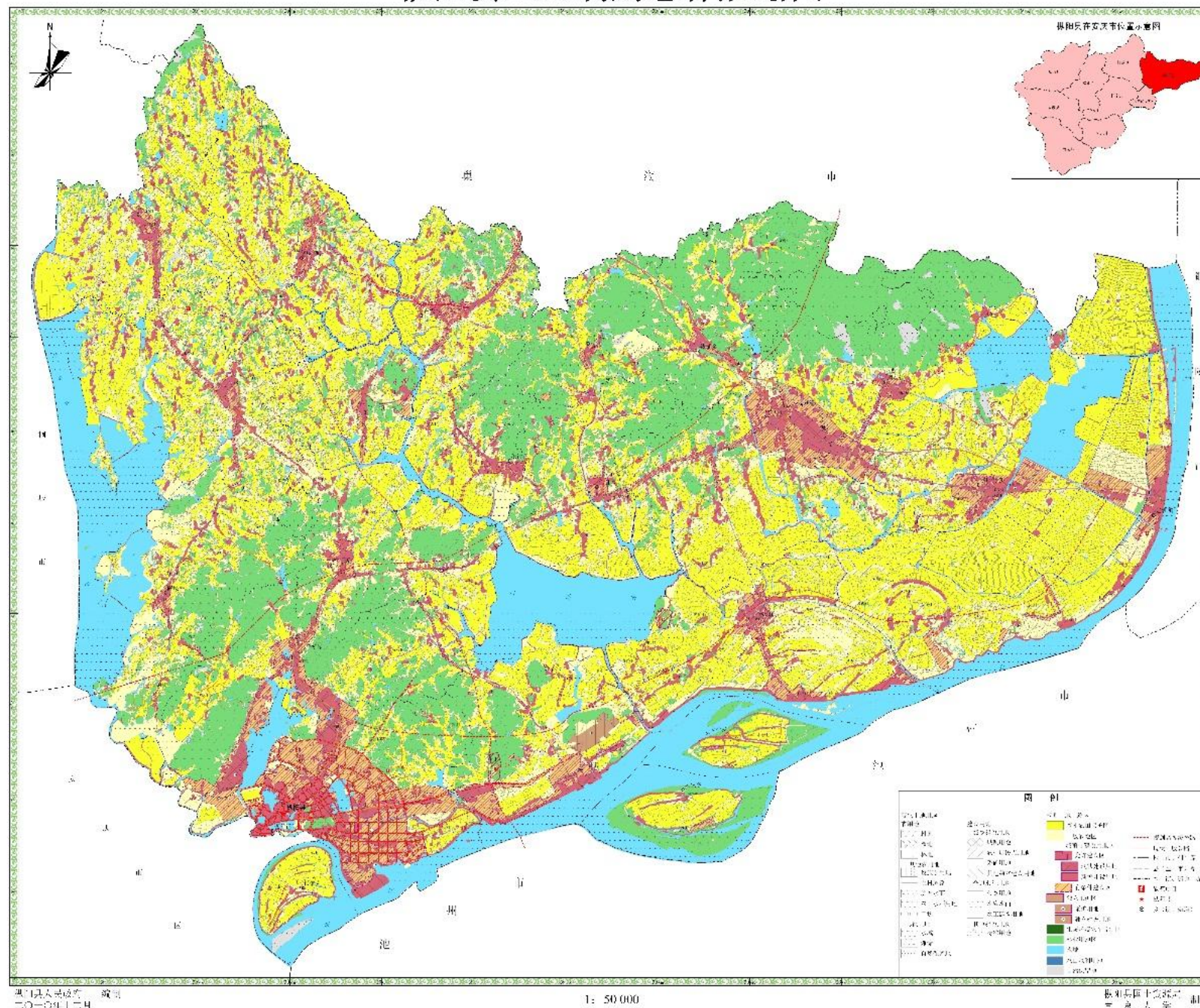
城镇工矿用地：2014 年全县城镇工矿用地面积 4001.65公顷，规划到2020年城镇工矿用地面积4558.05公顷，规划期内增加556.40公顷。

农村居民点：2014年全县农村居民点面积19420.71公顷，规划21到 2020 年农村居民点面积19360.74公顷，规划期内减少74.18公顷。

交通水利及其他建设用地：2014年全县交通水利及其他用地4891.60公顷，规划到2020年交通水利及其他建设用地面积5313.09公顷，规划期内增加421.49公顷。

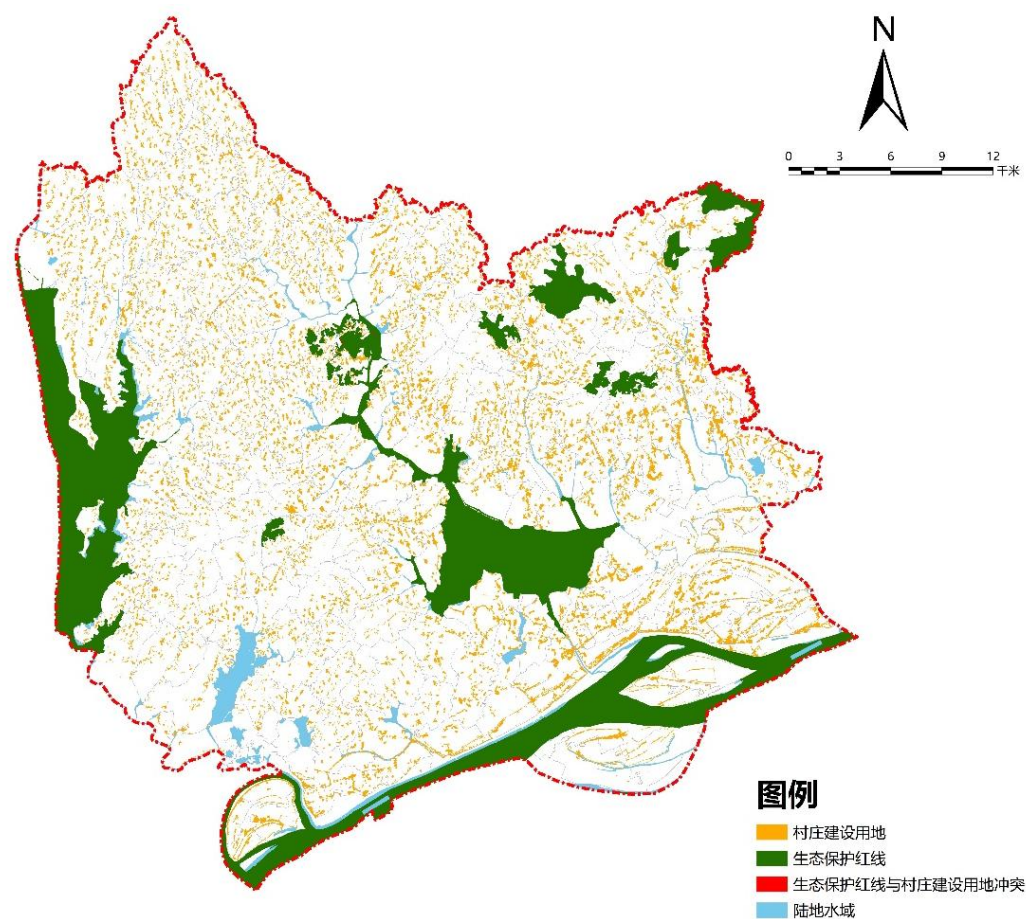
枞阳县土地利用总体规划(2006-2020年)

枞阳县土地利用总体规划图

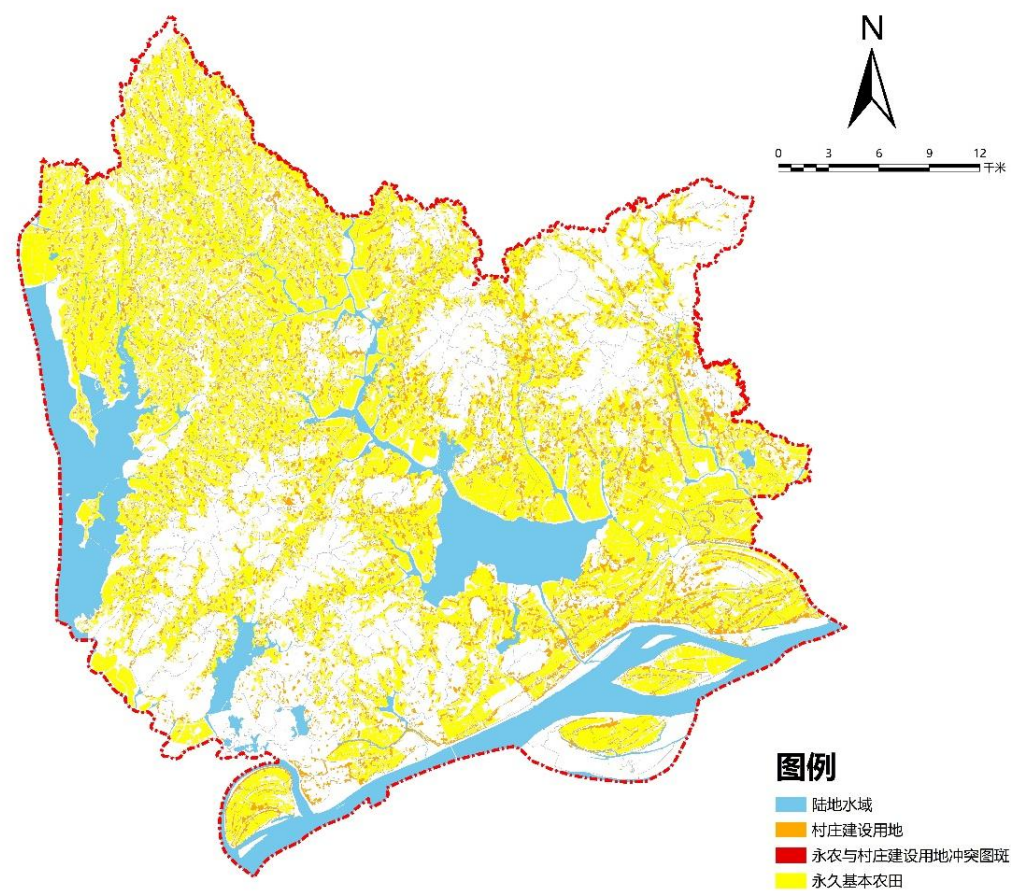


■ “三区三线” 三上成果

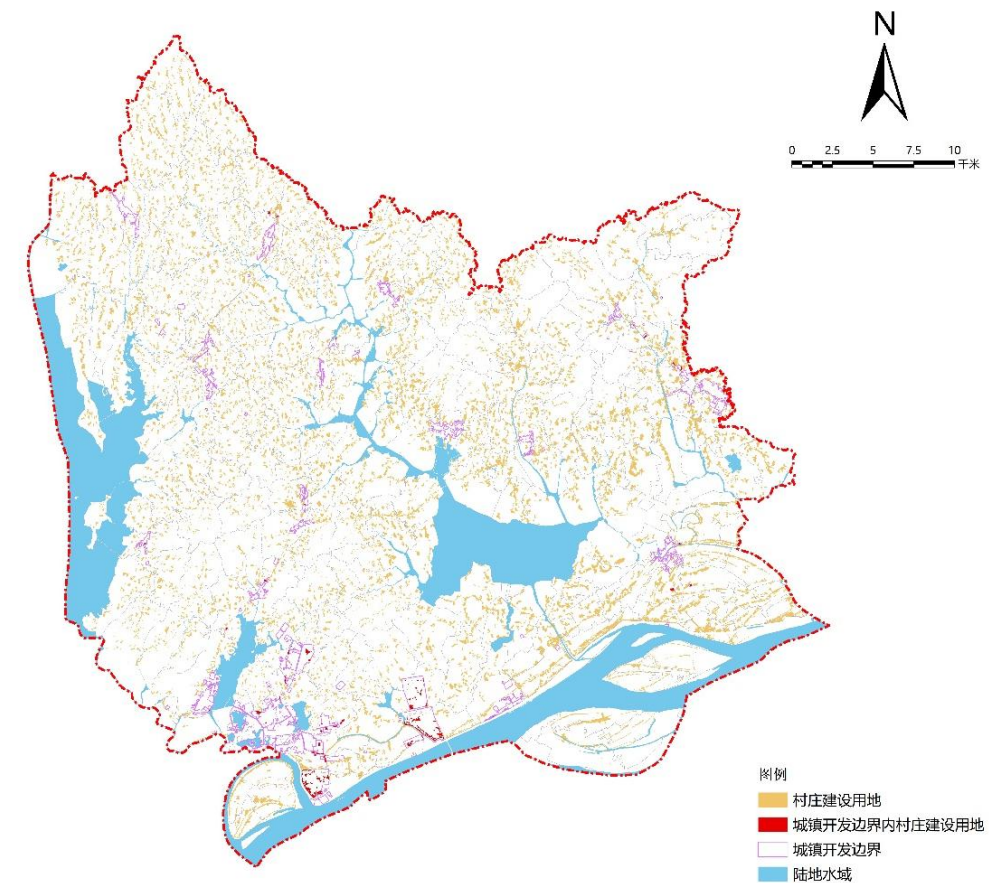
结合枞阳县国土空间总体规划三区三线划定（三上）阶段性成果，对枞阳县**生态保护红线、永久基本农田保护红线、城镇开发边界**与“三调”2020年变更调查中村庄居民点图斑叠加分析，明确村庄居民点和三区三线关系，为下一步村庄分类提供依据。



生态红线与村庄建设用地冲突图斑分析图



永久基本农田与村庄建设用地叠合图

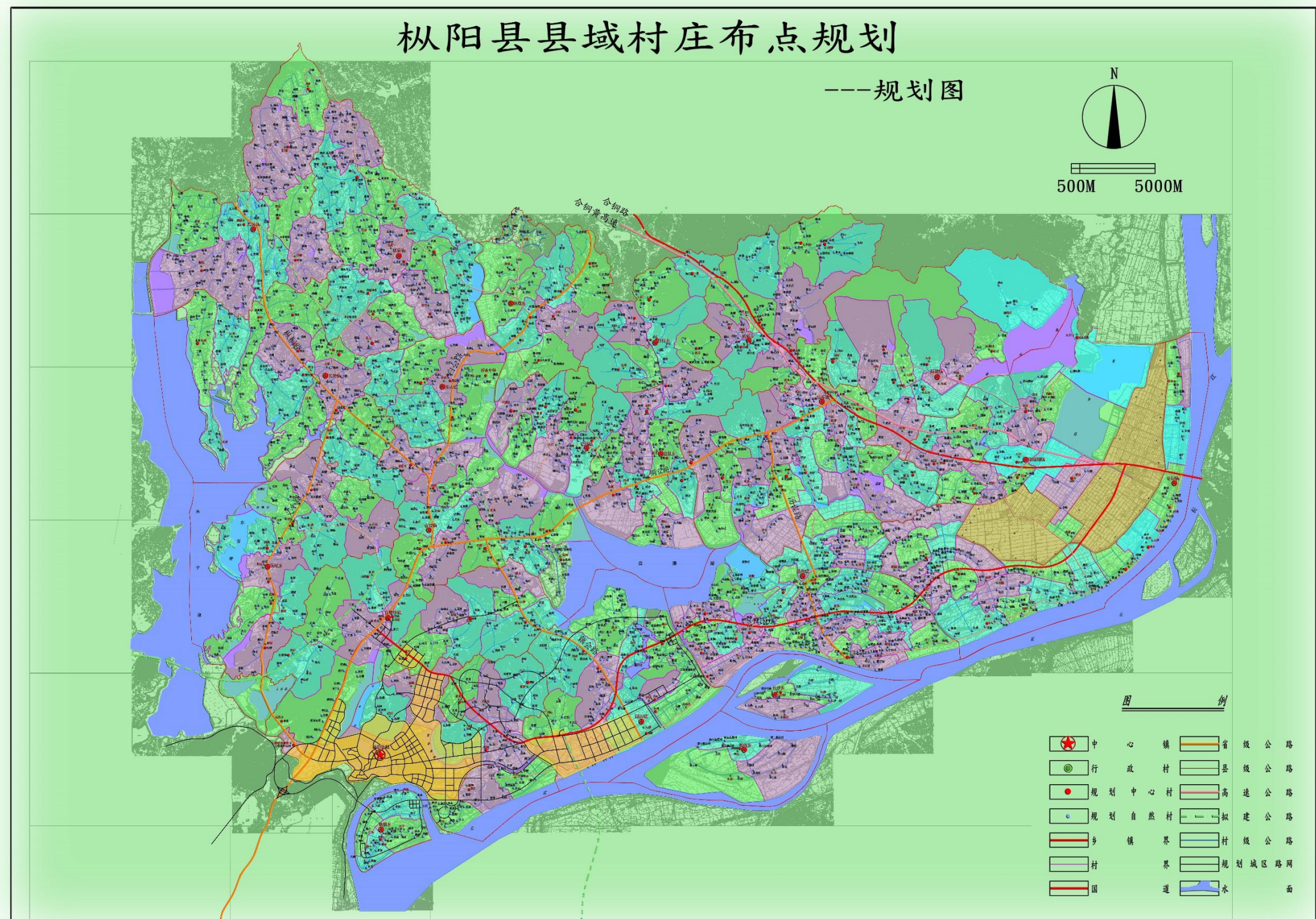


城镇开发边界内村庄建设用地叠合图

相关规划衔接

■ 枞阳县村庄布点规划调整 (2016-2020)

规划分析《枞阳县村庄布点规划》中确定的中心村数量、功能定位和建设模式，自然村数量、名称位置与整治要求，为下一步村庄分类提供依据；



相关规划衔接

■ 美丽乡村建设规划

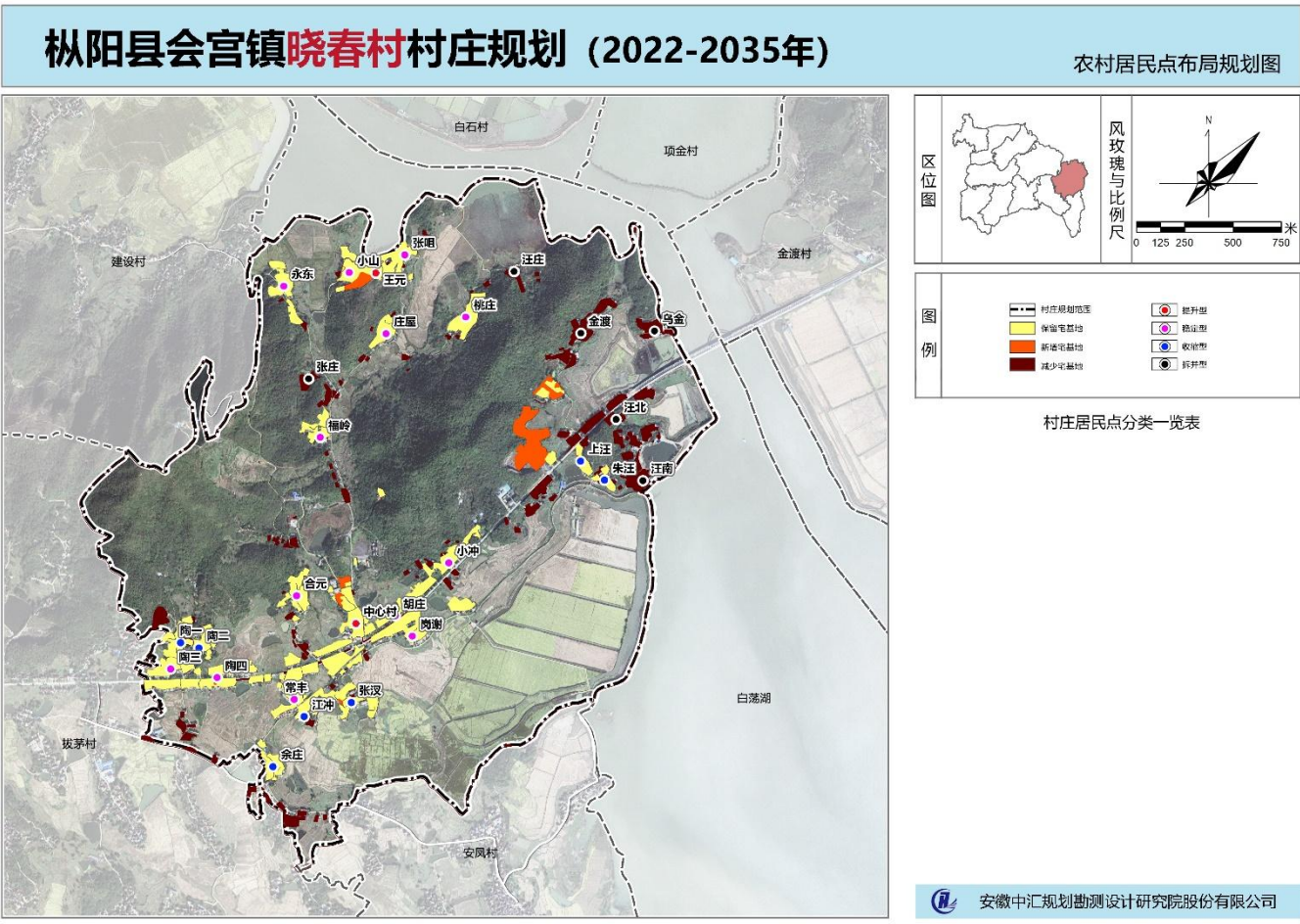
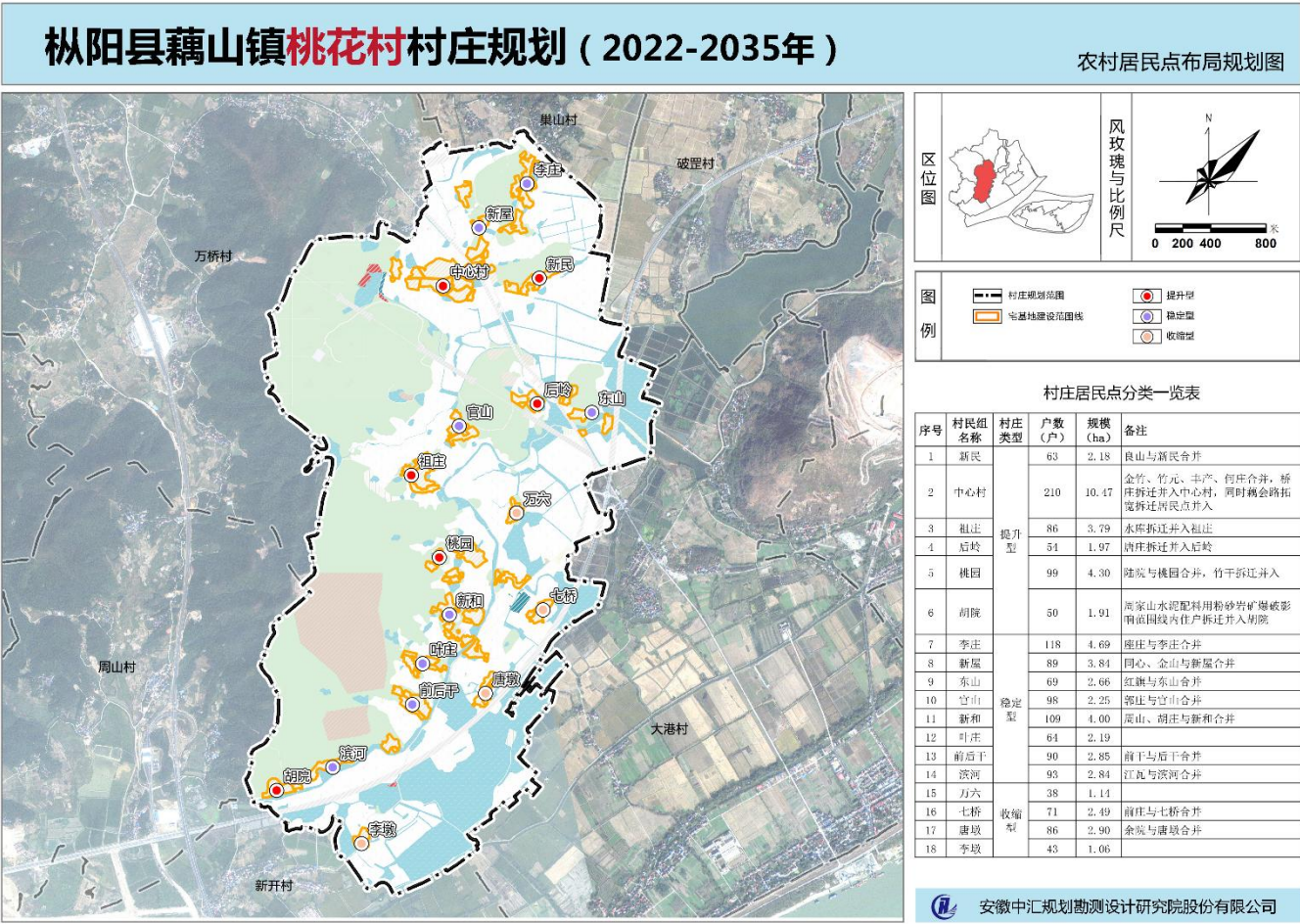
分析枞阳县全域美丽乡村建设规划成果情况，包括美丽乡村村庄布点引导、中心村位置等相关信息，为下一步村庄分类提供依据。

**美丽乡村中心村和规划的集中建设区域：
全部列入提升性或者稳定性村庄**

■ 村庄规划

与已批或者评审通过的 “多规合一” 村庄规划衔接。

已批村庄规划的村庄分类直接纳入本次分类中



主要内容

(一) 规划总则

(二) 基础研究

(三) 相关规划衔接

(四) 村庄分类与布局

行政村分类

■ 行政村分类

按照省规范要求：

将枞阳县本次规划的190个行政村划分为**特色保护、集聚提升、城郊融合、搬迁撤并、其他类**共五类；

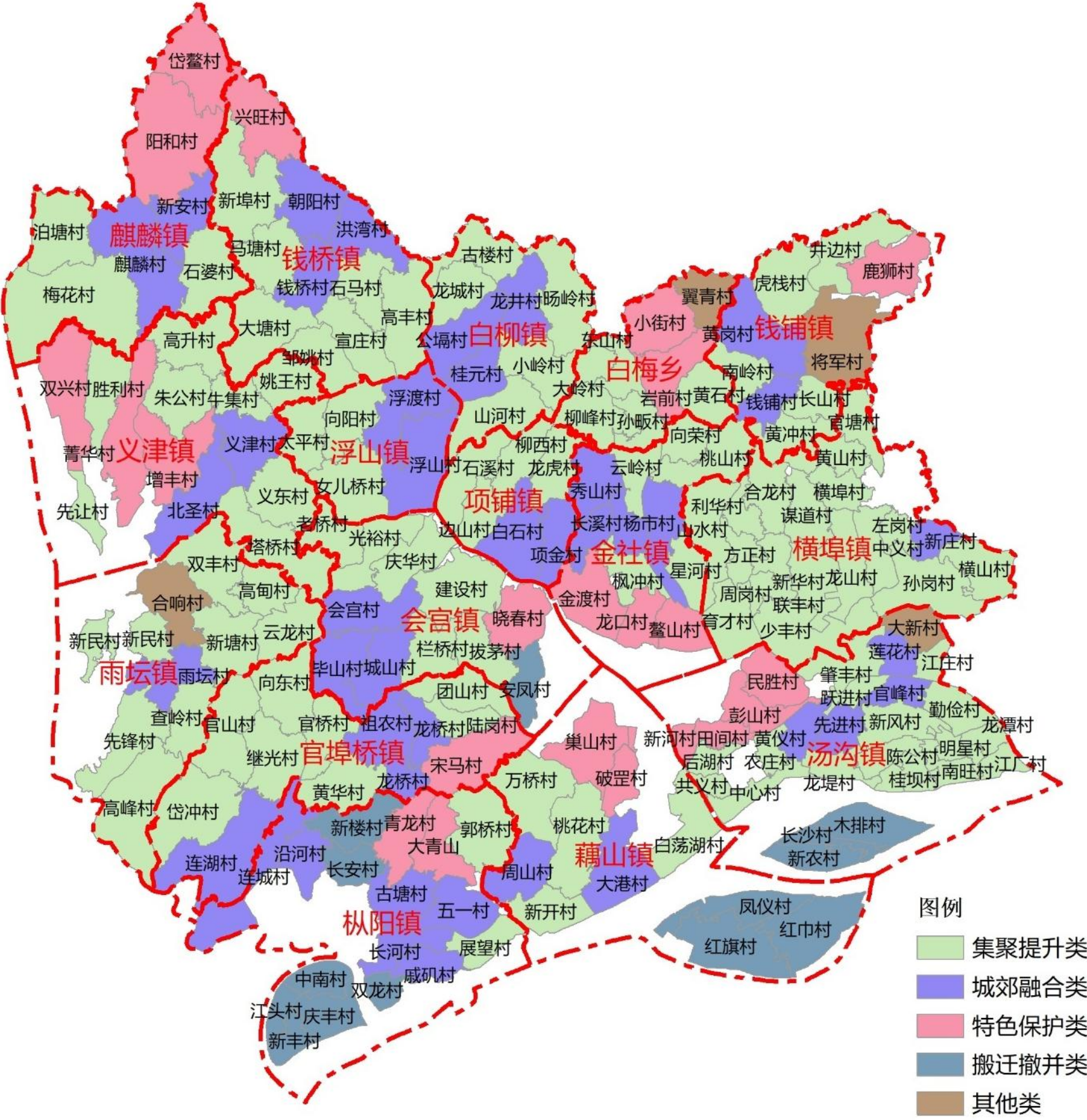
其中：**特色保护类：23个**

城郊融合类：41个

集聚提升类：108个

搬迁撤并类：14个

其他类：4个



■ 行政村分类图

行政村分类

| 城镇 | 集聚提升类村庄 | 城郊融合类村庄 | 特色保护类村庄 | 搬迁撤并类村庄 | 其他类村庄 | 数量 |
|------|---|--------------------------|-----------------|------------------------------|-------|-----|
| 枞阳镇 | 郭桥村、展望村 | 沿河村、戚矶村、五一村、古塘村、连城村、长河村、 | 大青山、青龙村 | 长安村、新楼村、中南村、江头村、庆丰村、新丰村、双龙村、 | —— | 17 |
| 官埠桥镇 | 向东村、官山村、团山村、陆岗村、岱冲村、继光村、官桥村、黄华村、 | 连湖村、龙桥村、祖农村、连湖村 | 宋马村 | —— | —— | 12 |
| ◆ 山镇 | 万桥村、白荡湖村、桃花村、新开村 | 周山村、大港村 | 破罡村、◆ 山村、巢山村 | 凤仪村、红旗村、红巾村 | —— | 12 |
| 义津镇 | 胜利村、义东村、高升村、姚王村、朱公村、塔桥村、牛集村、先让村 | 义津村、北圣村 | 双兴村、菁华村、增丰村 | —— | —— | 13 |
| 麒麟镇 | 石婆村、泊塘村、梅花村 | 麒麟村、新安村 | 岱鳌村、阳和村 | —— | | 7 |
| 钱桥镇 | 新埠村、马塘村、大塘村、石马村、宣庄村、邹姚村、高丰村 | 钱桥村、朝阳村、洪湾村 | 兴旺村 | —— | —— | 11 |
| 浮山镇 | 向阳村、太平村、女儿桥村 | 浮渡村、浮山村 | —— | —— | —— | 5 |
| 白柳镇 | 古楼村、山河村、龙城村、旻岭村、小岭村 | 公塌村、龙井村、桂元村 | —— | —— | —— | 8 |
| 项铺镇 | 石溪村、边山村、柳西村、龙虎村 | 项金村、白石村 | —— | —— | —— | 6 |
| 白梅乡 | 东山村、柳峰村、大岭村、孙畈村、黄石村 | —— | 岩前村、小街村 | —— | 翼青村 | 8 |
| 金社镇 | 枫冲村、云岭村、星河村、桃山村、向荣村 | 杨市村、金山村、长溪村、秀山村 | 金渡村、龙口村、鳌山村 | —— | —— | 12 |
| 会宫镇 | 老桥村、光裕村、庆华村、拔茅村、栏桥村、建设村 | 会宫村、毕山村、城山村 | 晓春村 | 安凤村 | —— | 11 |
| 横埠镇 | 合龙村、山水村、谋道村、方正村、新华村、联丰村、龙山村、中义村、孙岗村、横山村、育才村、少丰村、官塘村、黄山村、横埠村、左岗村、利华村、周岗村 | 新庄村 | —— | —— | —— | 19 |
| 钱铺镇 | 南岭村、黄冲村、井边村、虎栈村、长山村 | 钱铺村、黄岗村 | 鹿狮村 | —— | 将军村 | 9 |
| 汤沟镇 | 勤俭村、新风村、明星村、龙潭村、农庄村、红星村、共义村、江庄村、后湖村、中心村、陈公村、桂坝村、一心村、南旺村、江厂村、龙堤庄村、肇丰村、跃进村、 | 黄仪村、先进村、官峰村、莲花村 | 民胜村、新河村、田间村、彭山村 | 长沙村、新农村、木排村 | 大新村 | 30 |
| 雨坛镇 | 双丰村、高甸村、云龙村、新塘村、查岭村、先锋村、高峰村、新民村 | 雨坛村 | —— | —— | 合响村 | 10 |
| 合计 | 108 | 41 | 23 | 14 | 4 | 190 |

村庄分类与布局

■ 分乡镇村庄分类——枞阳镇

下辖17个行政村，现状291个自然村。

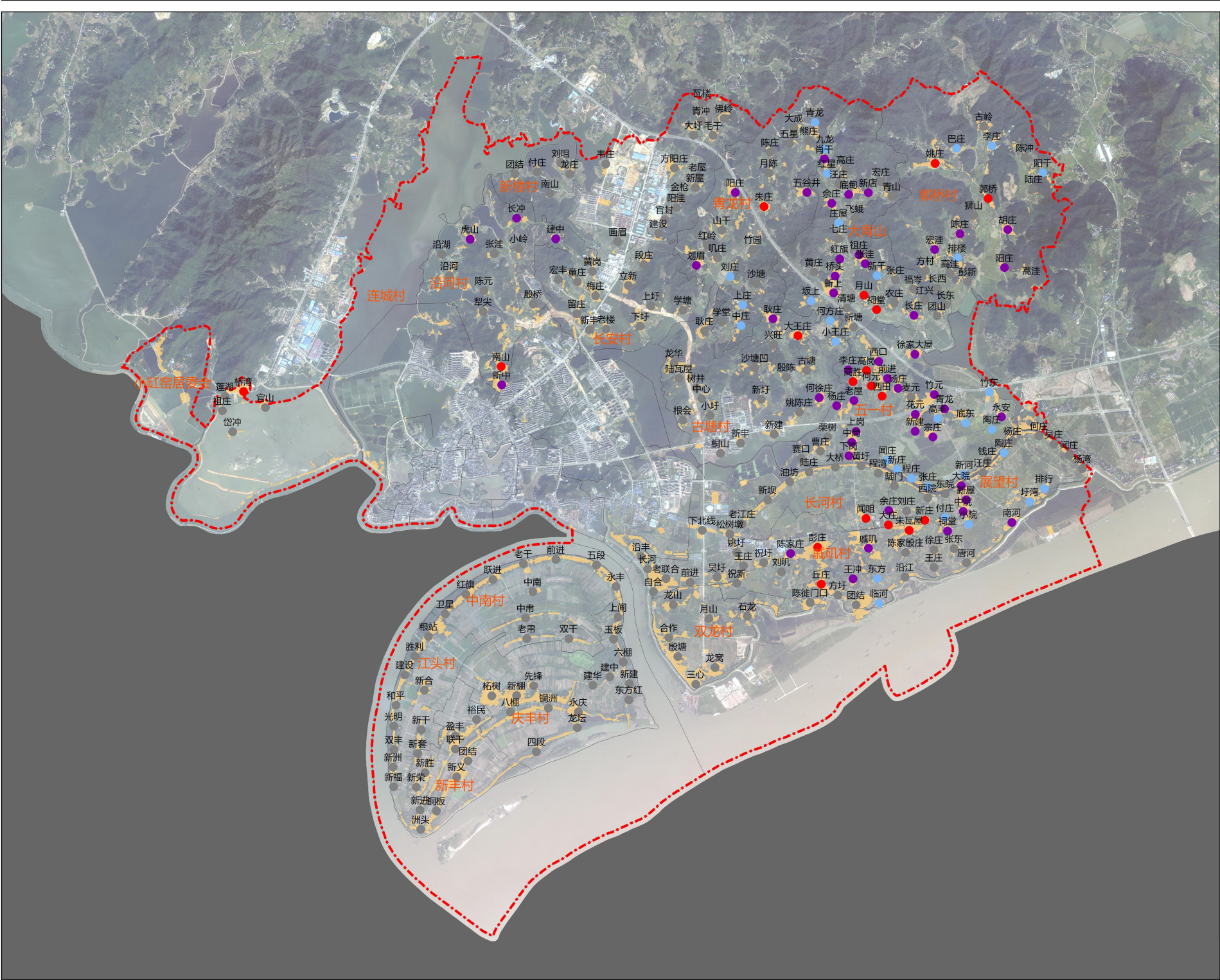
行政村分类：

- 集聚提升类2个；
- 城郊融合类6个；
- 特色保护类2个；
- 搬迁撤并类7个；
- 其他类0个

自然村分类：

- 提升型18个；
- 稳定型52个；
- 收缩型31个；
- 撤并型190个。

枞阳县村庄分类与布局规划 (2021-2035年)



枞阳镇

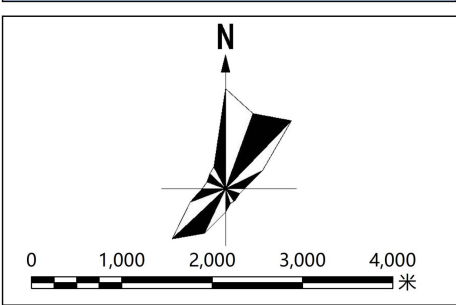


图 例

- 提升型
- 稳定型
- 收缩型
- 撤并型
- 村庄用地
- 村界
- 镇界

自然村分布规划图

村庄分类与布局

■ 分乡镇村庄分类——官埠桥镇

下辖12个行政村，现状238个自然村。

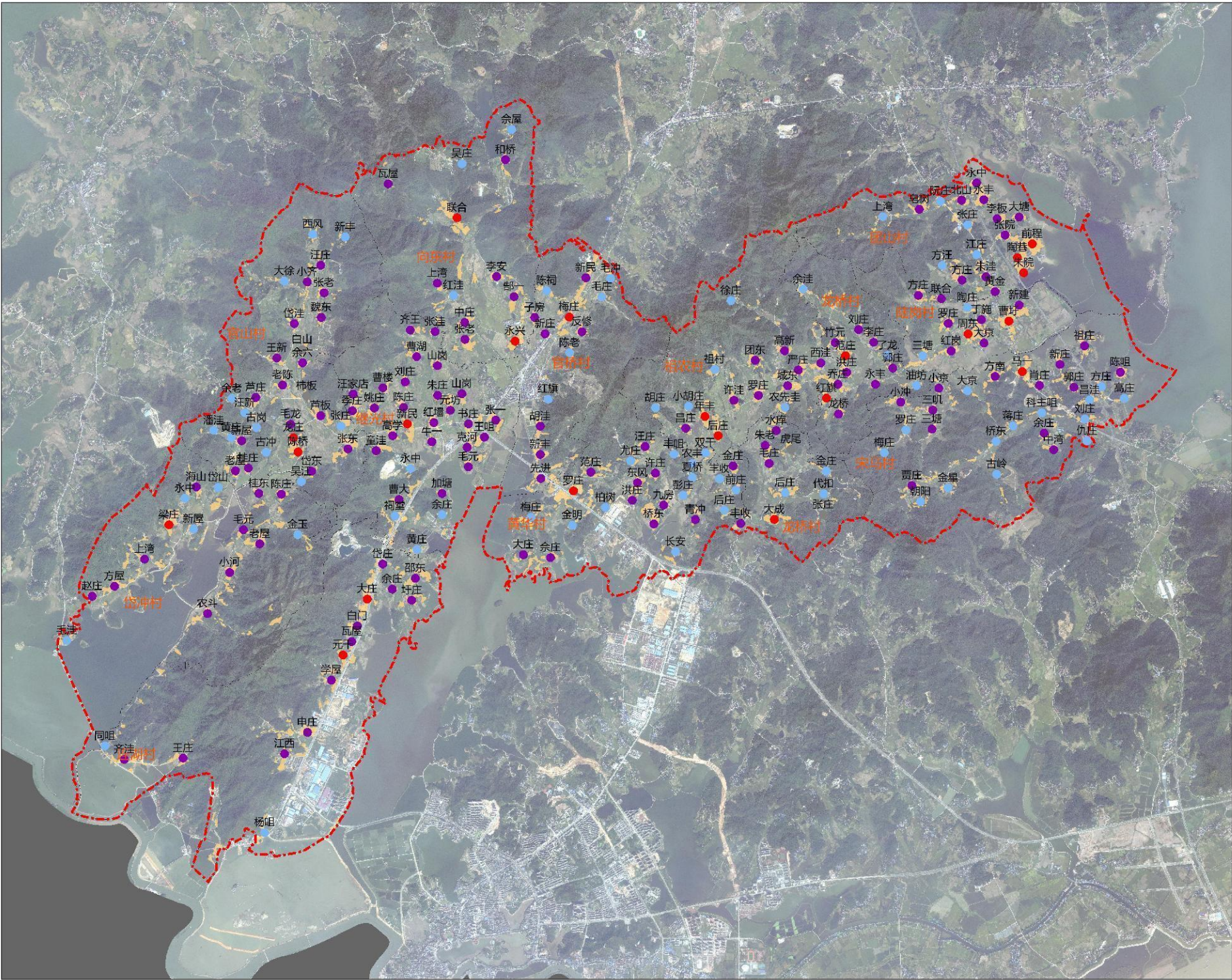
行政村分类：

- 集聚提升类8个；
- 城郊融合类3个；
- 特色保护类1个；
- 搬迁撤并类0个；
- 其他类0个

自然村分类：

- 提升型21个；
- 稳定型138个；
- 收缩型75个；
- 撤并型4个。

枞阳县村庄分类与布局规划 (2021-2035年)



官埠桥镇

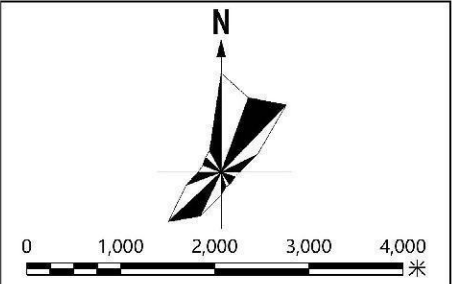


图 例

- 提升型
- 稳定型
- 收缩型
- 撤并型
- 村庄用地
- 村界
- ▬ 镇界

自然村分布规划图

村庄分类与布局

■ 分乡镇村庄分类——藕山镇

下辖12个行政村，现状260个自然村。

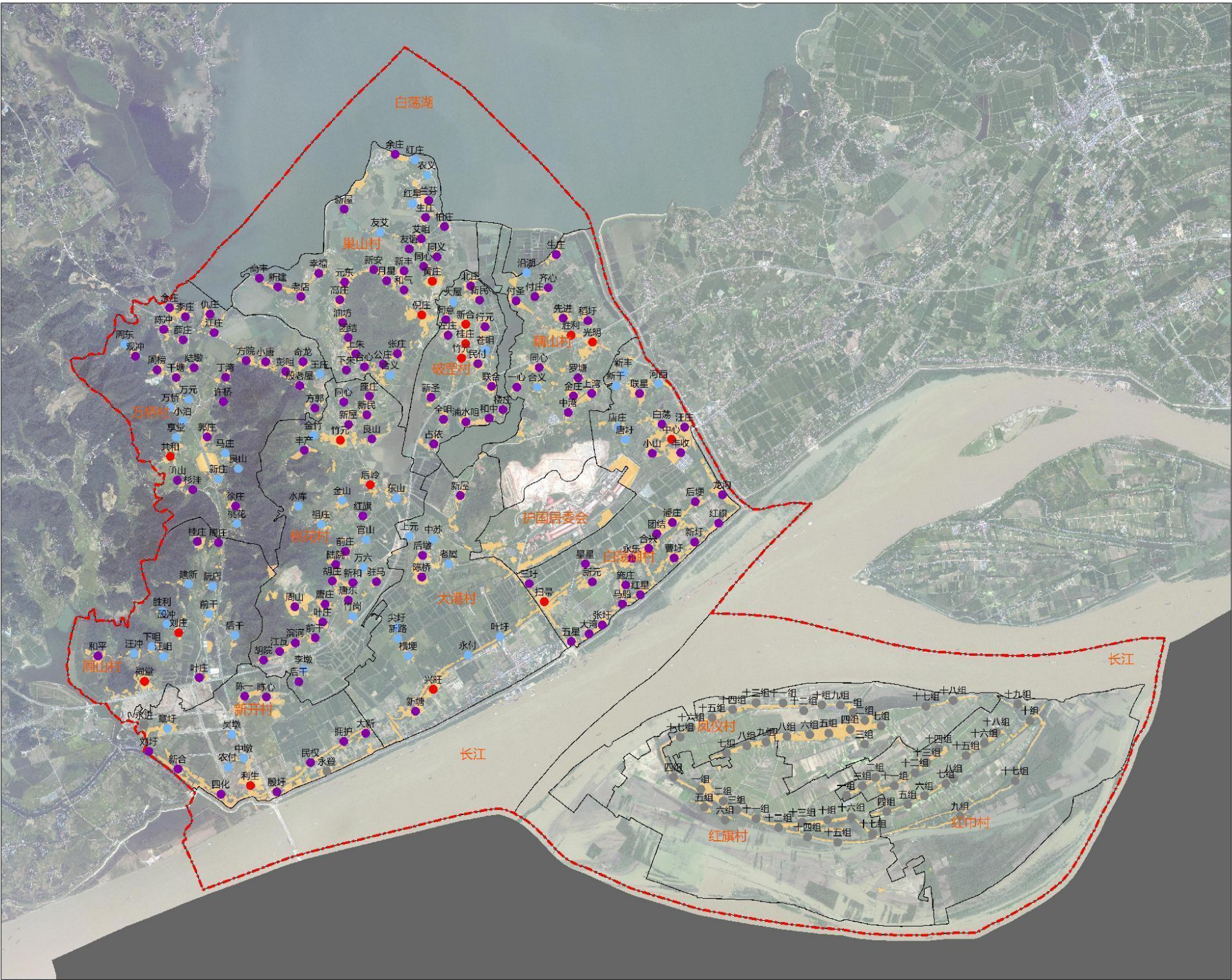
行政村分类：

- 集聚提升类4个；
- 城郊融合类2个；
- 特色保护类3个；
- 搬迁撤并类3个；
- 其他类0个

自然村分类：

- 提升型16个；
- 稳定型134个；
- 收缩型54个；
- 撤并型56个。

枞阳县村庄分类与布局规划 (2021-2035年)



藕山镇

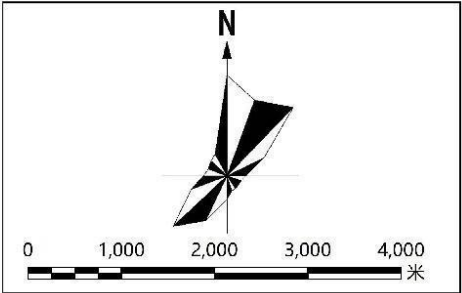


图 例

- 提升型
- 稳定型
- 收缩型
- 撤并型
- 村庄用地
- 村界
- 镇界

自然村分布规划图

村庄分类与布局

■ 分乡镇村庄分类——义津镇

下辖13个行政村，现状380个自然村。

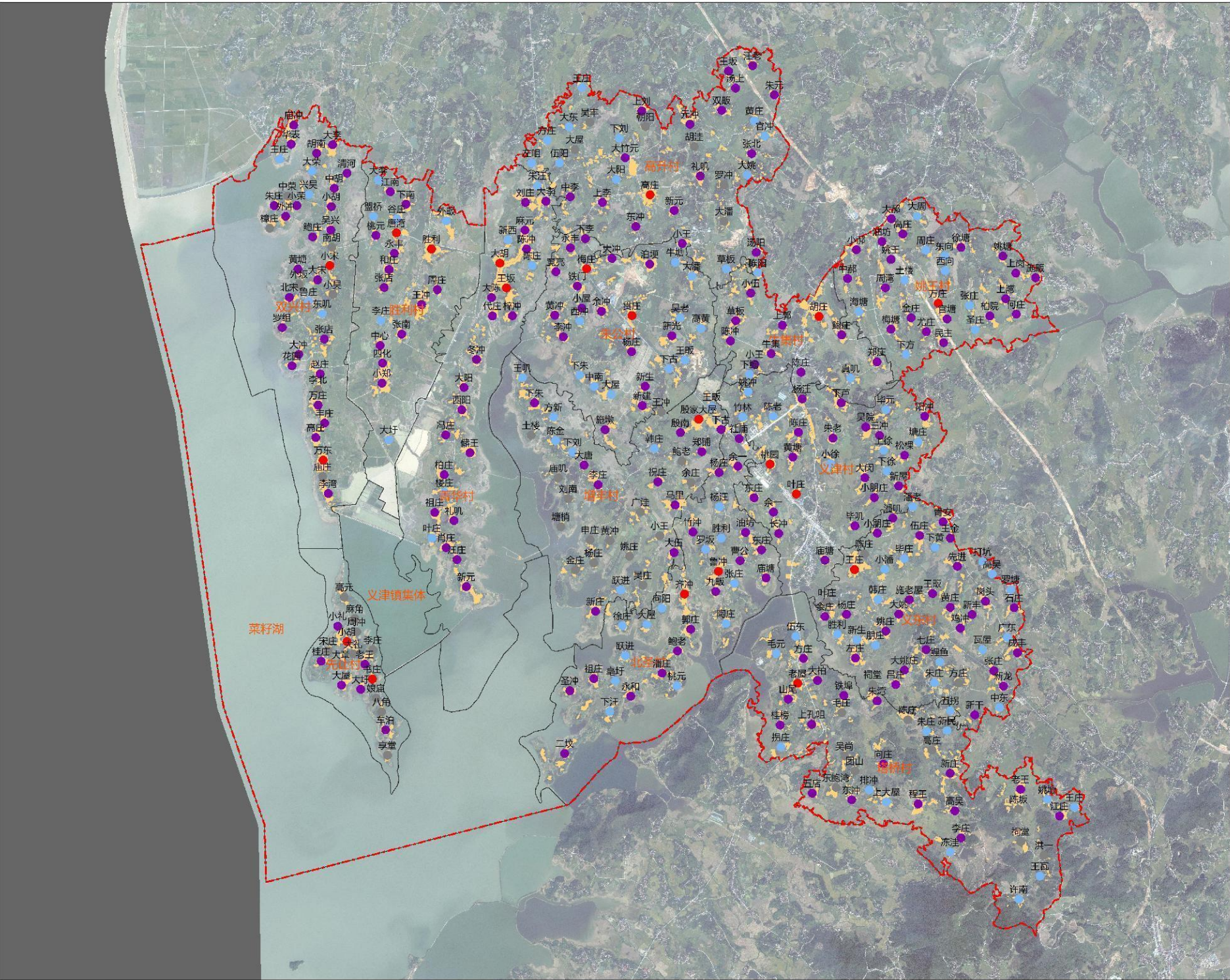
行政村分类：

- 集聚提升类8个；
- 城郊融合类2个；
- 特色保护类3个；
- 搬迁撤并类0个；
- 其他类0个

自然村分类：

- 提升型20个；
- 稳定型203个；
- 收缩型106个；
- 撤并型51个。

枞阳县村庄分类与布局规划 (2021-2035年)



义津镇

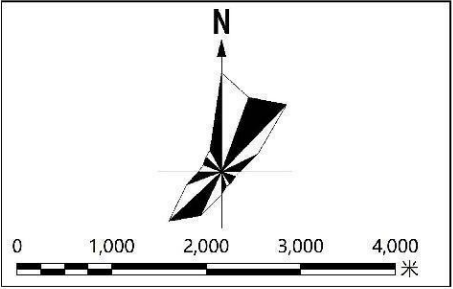


图 例

- 提升型
- 稳定型
- 收缩型
- 撤并型
- 村庄用地
- 村界
- 镇界

自然村分布规划图

村庄分类与布局

■ 分乡镇村庄分类——麒麟镇

下辖7个行政村，现状322个自然村。

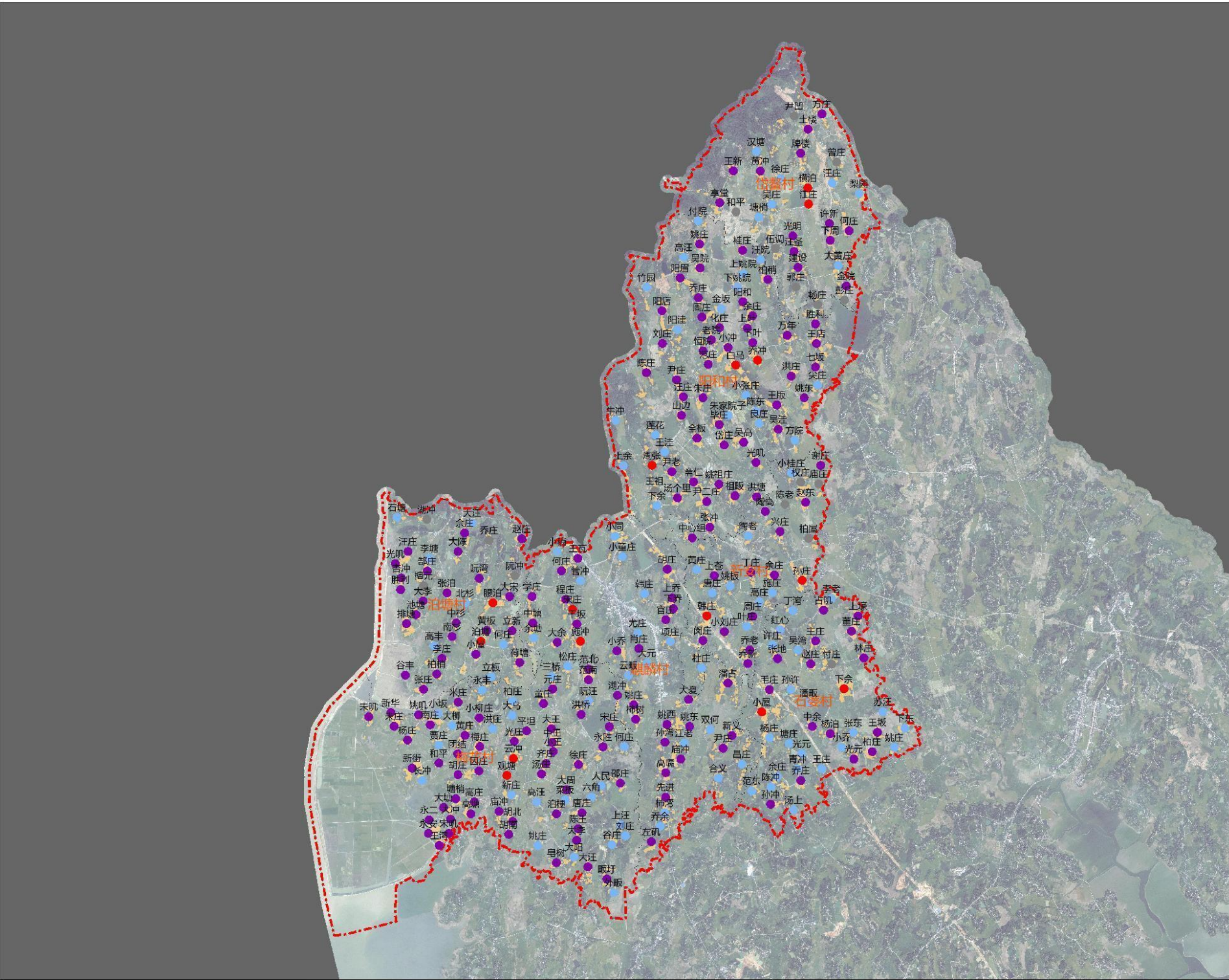
行政村分类：

- 集聚提升类3个；
- 城郊融合类2个；
- 特色保护类2个；
- 搬迁撤并类0个；
- 其他类0个

自然村分类：

- 提升型15个；
- 稳定型187个；
- 收缩型102个；
- 撤并型18个。

枞阳县村庄分类与布局规划 (2021-2035年)



麒麟镇

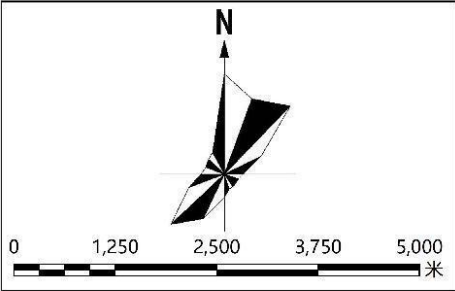


图 例

- 提升型
- 稳定型
- 收缩型
- 撤并型
- 村庄用地
- 村界
- 镇界

自然村分布规划图

村庄分类与布局

■ 分乡镇村庄分类——钱桥镇

下辖11个行政村，现状390个自然村。

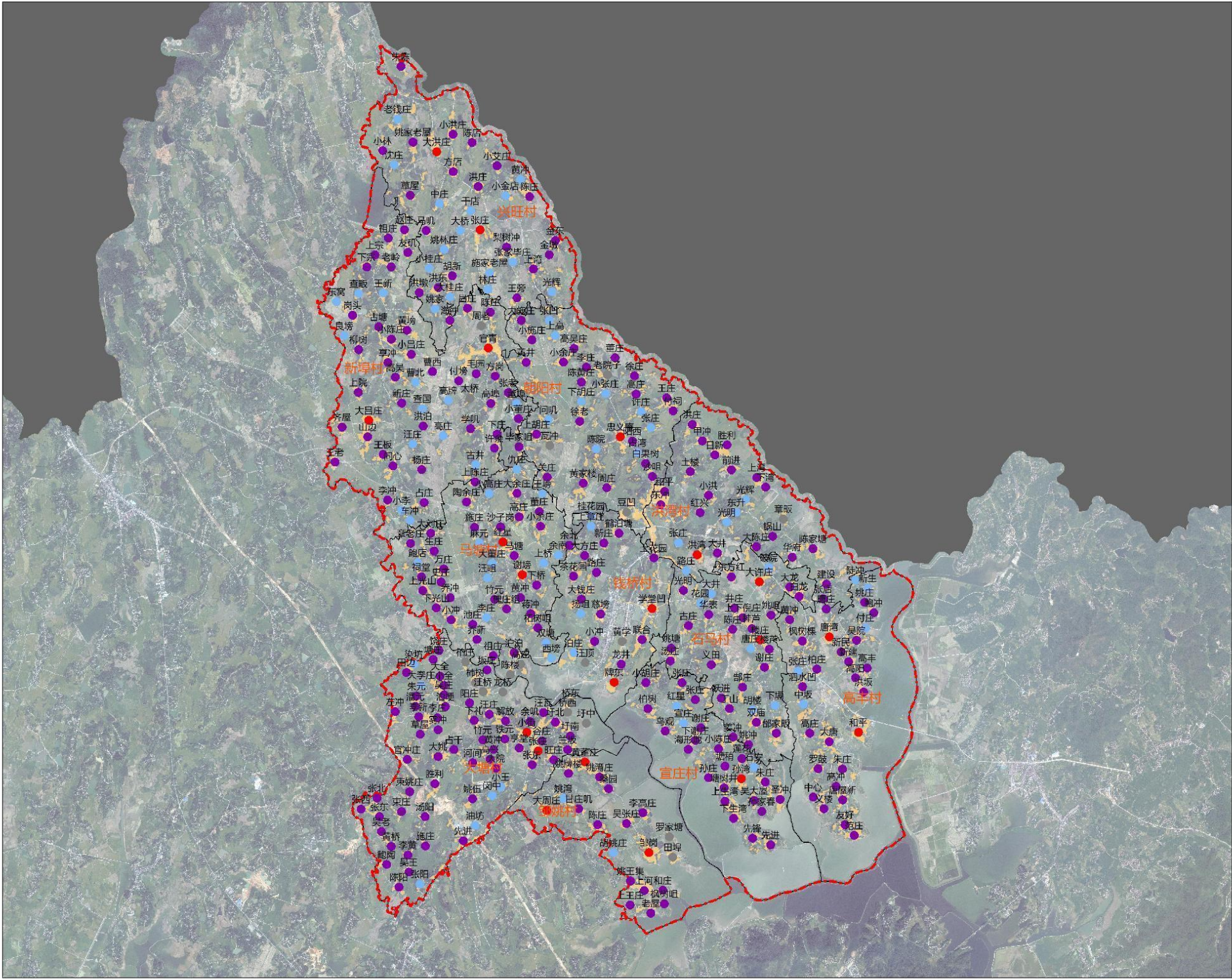
行政村分类：

- 集聚提升类7个；
- 城郊融合类3个；
- 特色保护类1个；
- 搬迁撤并类0个；
- 其他类0个

自然村分类：

- 提升型20个；
- 稳定型271个；
- 收缩型80个；
- 撤并型19个。

枞阳县村庄分类与布局规划 (2021-2035年)



钱桥镇

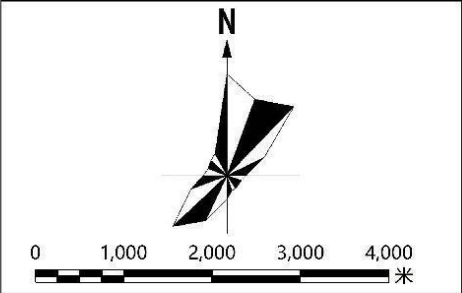


图 例

- 提升型
- 稳定型
- 收缩型
- 撤并型
- 村庄用地
- 村界
- 镇界

自然村分布规划图

村庄分类与布局

■ 分乡镇村庄分类——浮山镇

下辖5个行政村，现状168个自然村。

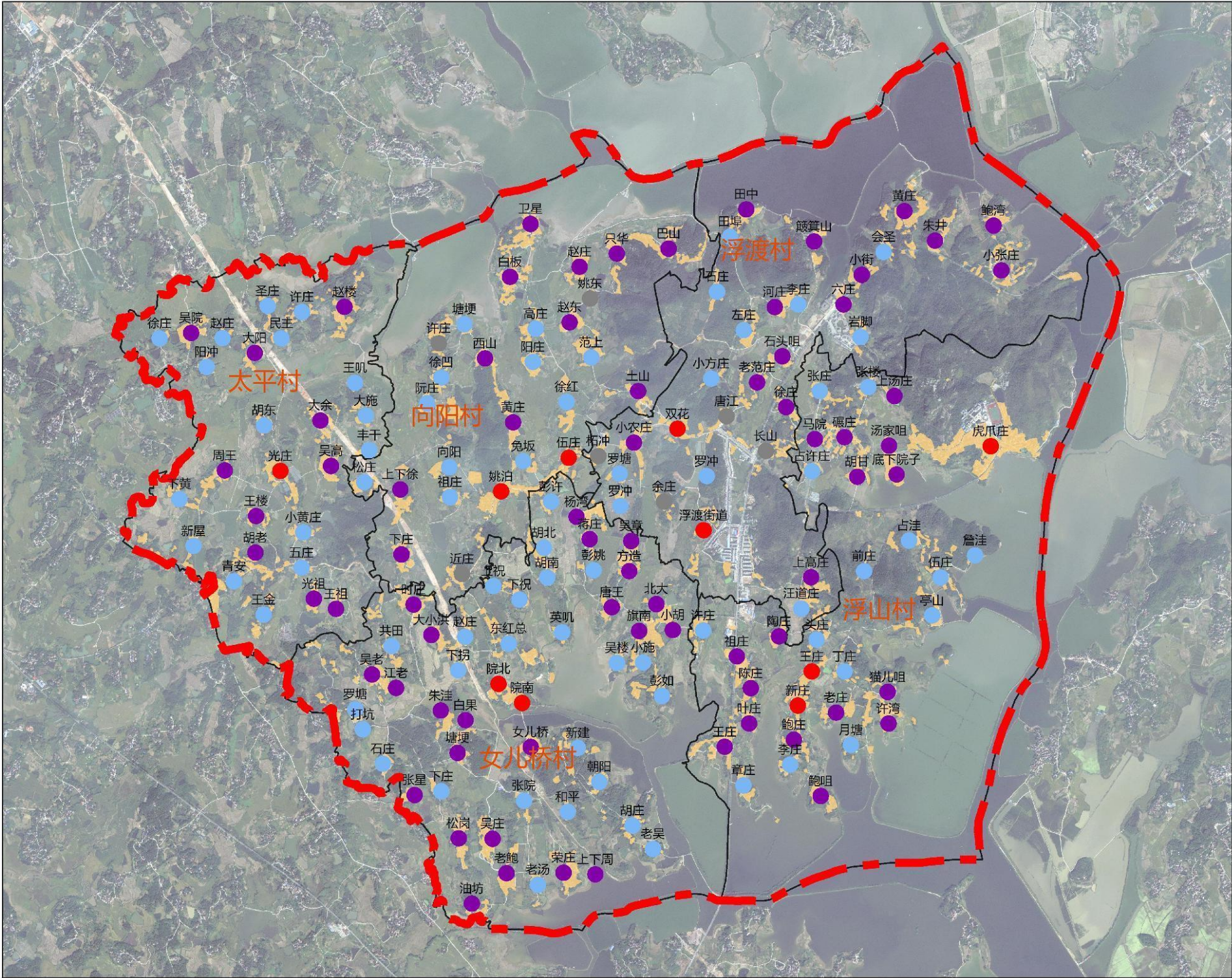
行政村分类：

- 集聚提升类3个；
- 城郊融合类2个；
- 特色保护类0个；
- 搬迁撤并类0个；
- 其他类0个

自然村分类：

- 提升型10个；
- 稳定型74个；
- 收缩型77个；
- 撤并型7个。

枞阳县村庄分类与布局规划 (2021-2035年)



浮山镇

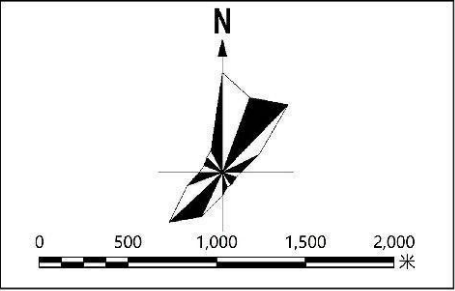


图 例

- 提升型
- 稳定型
- 收缩型
- 撤并型
- 村庄用地
- 村界
- 镇界

自然村分布规划图

村庄分类与布局

■ 分乡镇村庄分类——白柳镇

下辖8个行政村，现状252个自然村。

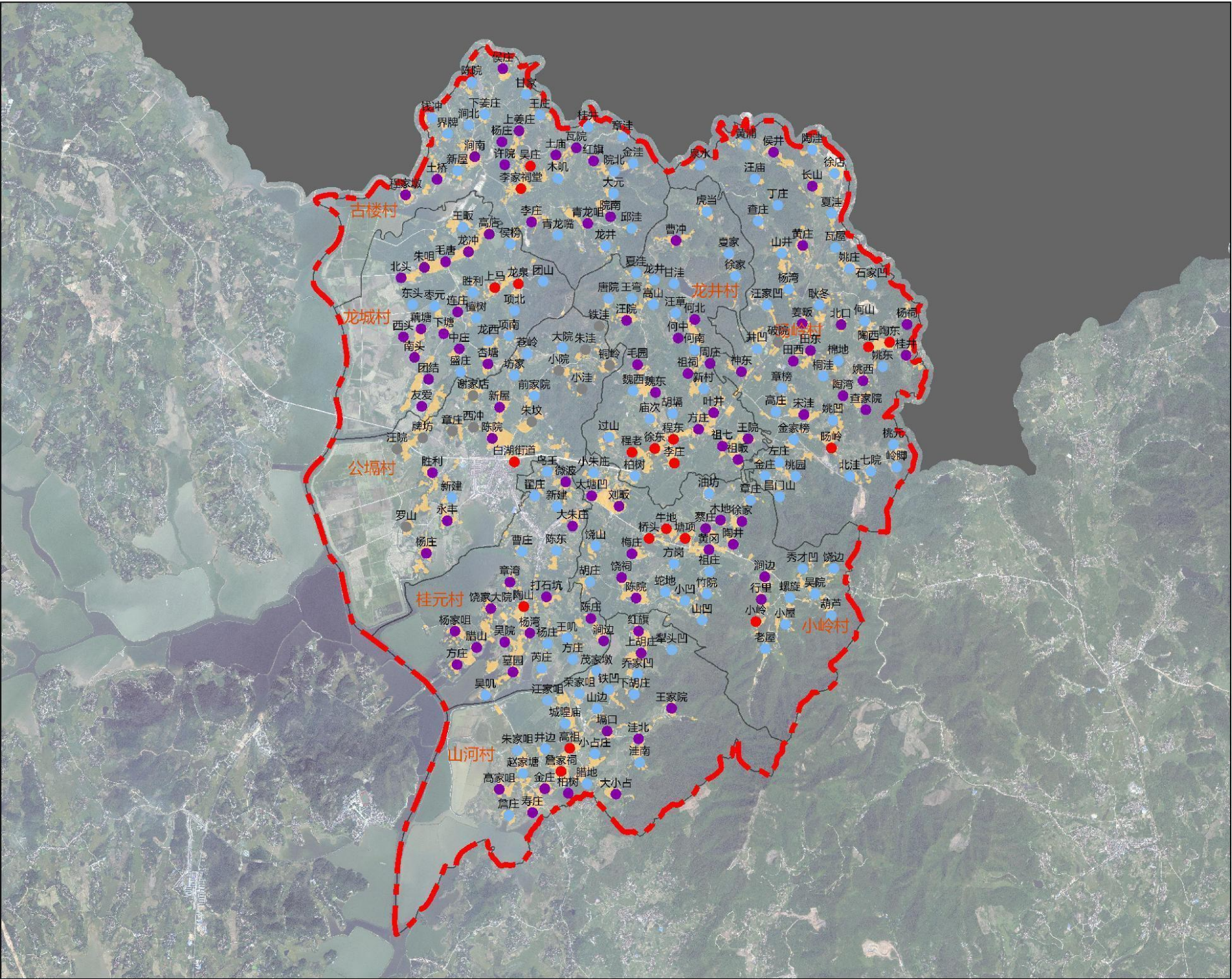
行政村分类：

- 集聚提升类5个；
- 城郊融合类3个；
- 特色保护类0个；
- 搬迁撤并类0个；
- 其他类0个

自然村分类：

- 提升型19个；
- 稳定型94个；
- 收缩型126个；
- 撤并型13个。

枞阳县村庄分类与布局规划 (2021-2035年)



白柳镇

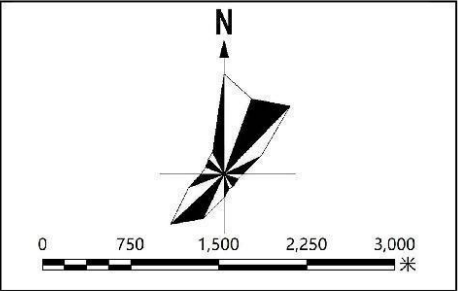


图 例

- 提升型
- 稳定型
- 收缩型
- 撤并型
- 村庄用地
- 村界
- 镇界

自然村分布规划图

村庄分类与布局

■ 分乡镇村庄分类——项铺镇

下辖6个行政村，
现状99个自然村。

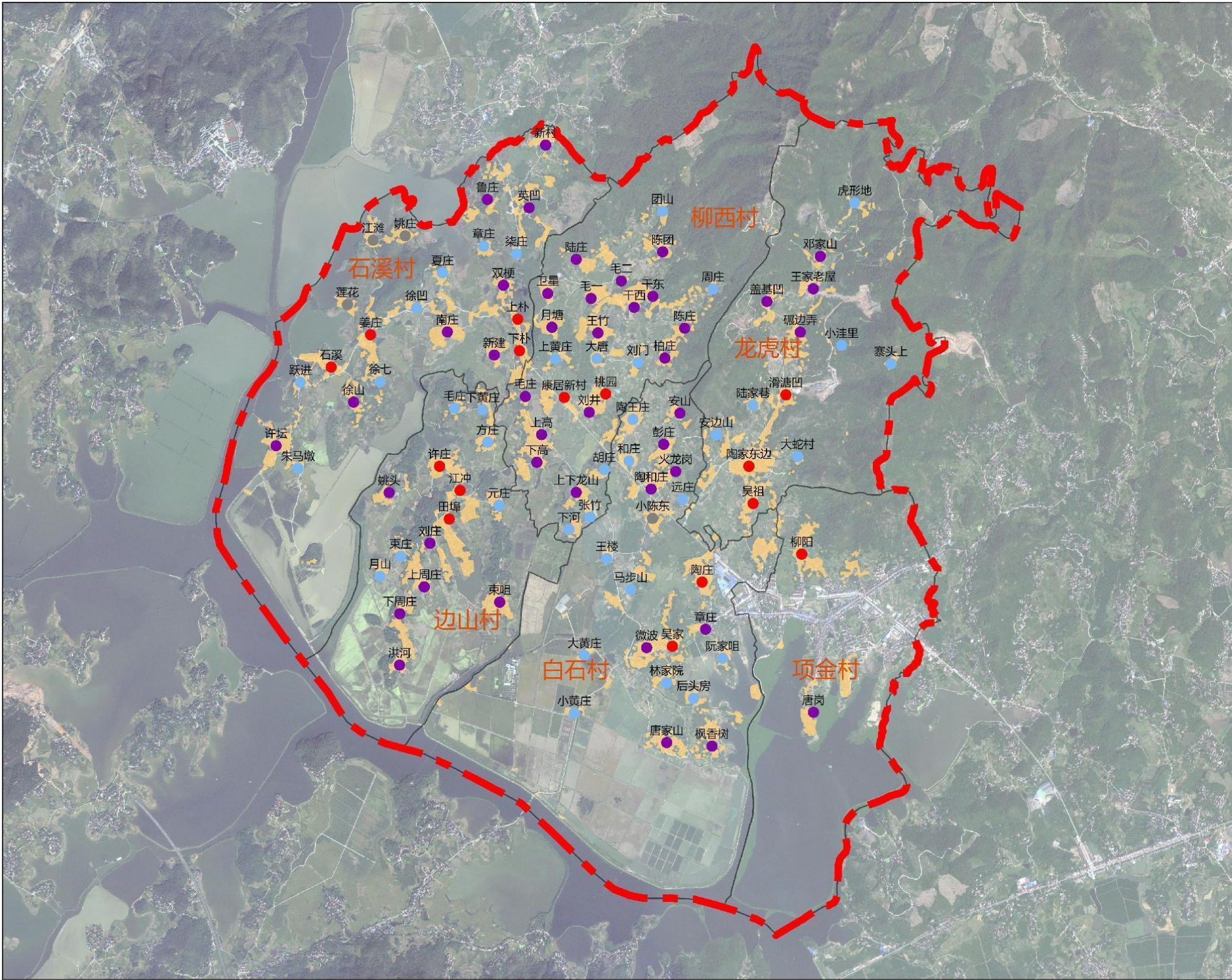
行政村分类：

集聚提升类4个；
城郊融合类2个；
特色保护类0个；
搬迁撤并类0个；
其他类0个

自然村分类：

提升型15个；
稳定型43个；
收缩型37个；
撤并型4个。

枞阳县村庄分类与布局规划 (2021-2035年)



项铺镇

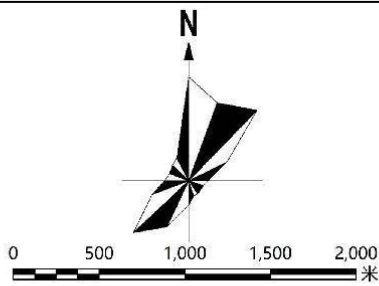


图 例

- 提升型
- 稳定型
- 收缩型
- 撤并型
- 村庄用地
- 村界
- 镇界

自然村分布规划图

村庄分类与布局

■ 分乡镇村庄分类——白梅乡

下辖8个行政村，
现状112个自然村。

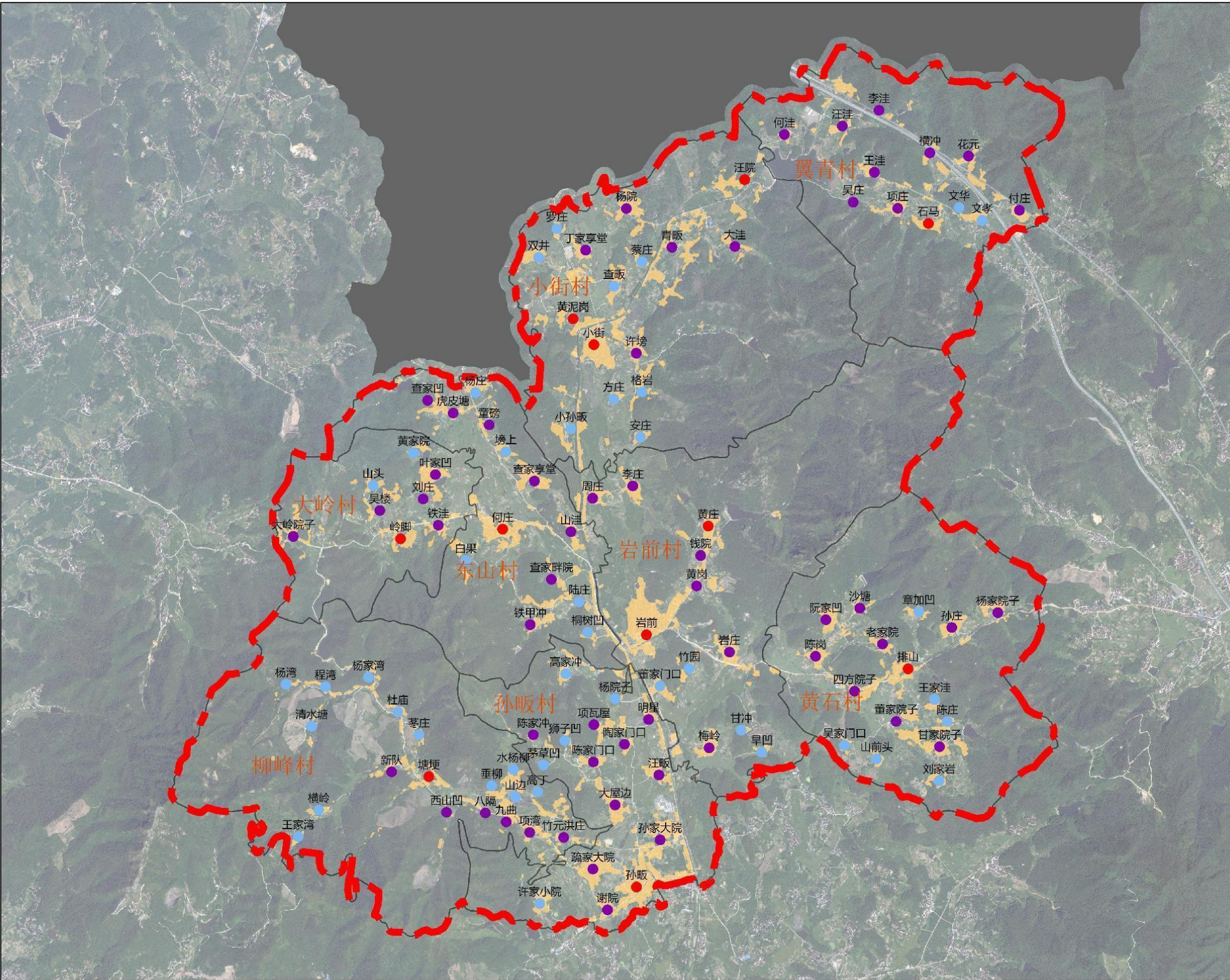
行政村分类：

集聚提升类5个；
城郊融合类0个；
特色保护类2个；
搬迁撤并类0个；
其他类1个

自然村分类：

提升型11个；
稳定型59个；
收缩型42个；
撤并型0个。

枞阳县村庄分类与布局规划 (2021-2035年)



白梅乡

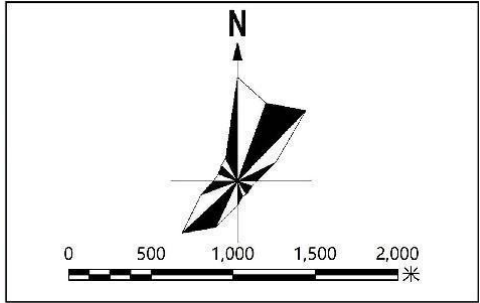


图 例



自然村分布规划图

村庄分类与布局

■ 分乡镇村庄分类——金社镇

下辖12个行政村，
现状274个自然村。

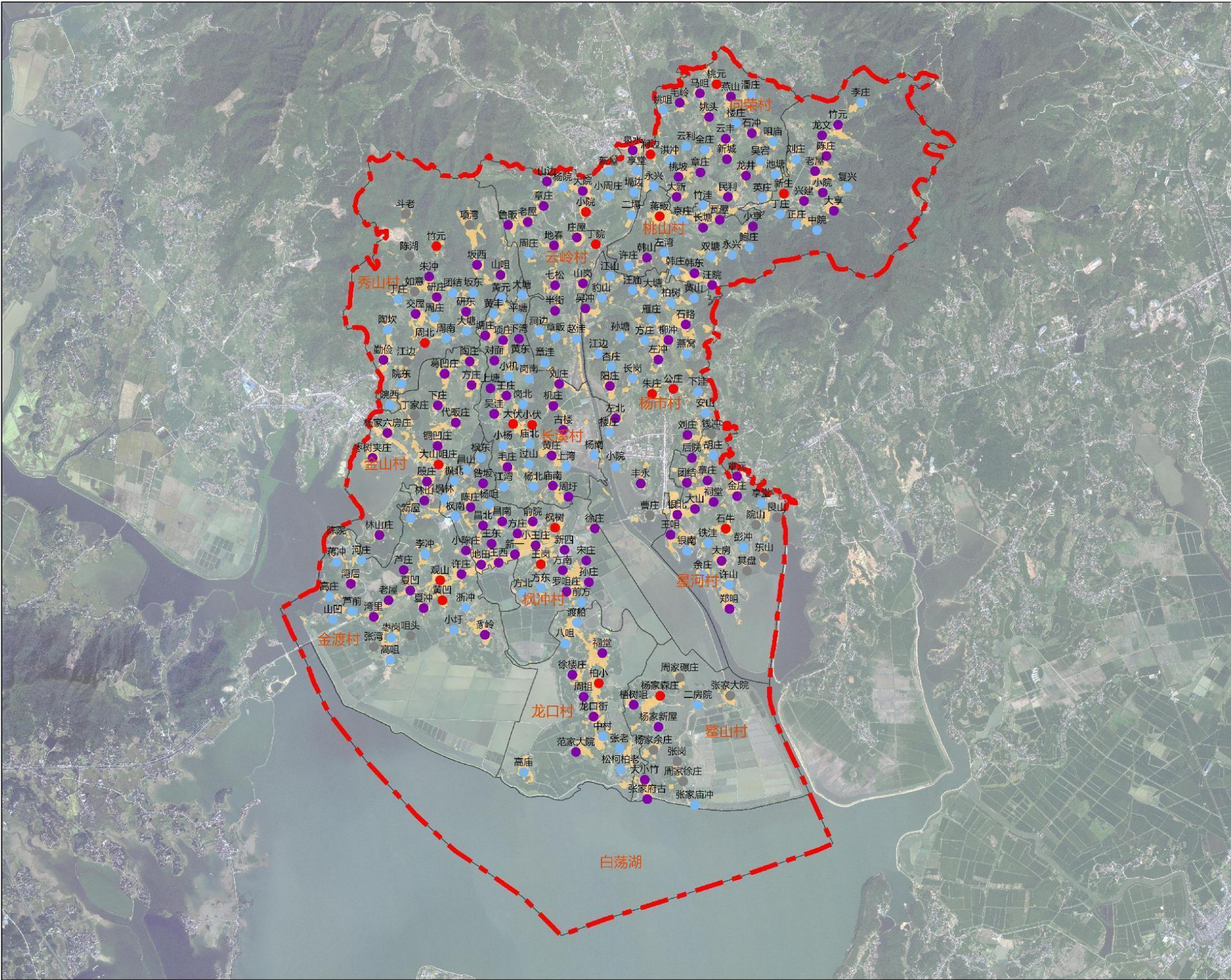
行政村分类：

- 集聚提升类5个；
- 城郊融合类4个；
- 特色保护类3个；
- 搬迁撤并类0个；
- 其他类0个

自然村分类：

- 提升型20个；
- 稳定型122个；
- 收缩型112个；
- 撤并型20个。

枞阳县村庄分类与布局规划 (2021-2035年)



金社镇

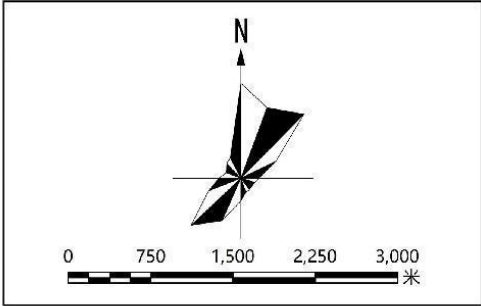


图 例

- 提升型
- 稳定型
- 收缩型
- 撤并型
- 村庄用地
- 村界
- 镇界

自然村分布规划图

村庄分类与布局

■ 分乡镇村庄分类——会宫镇

下辖11个行政村，
现状239个自然村。

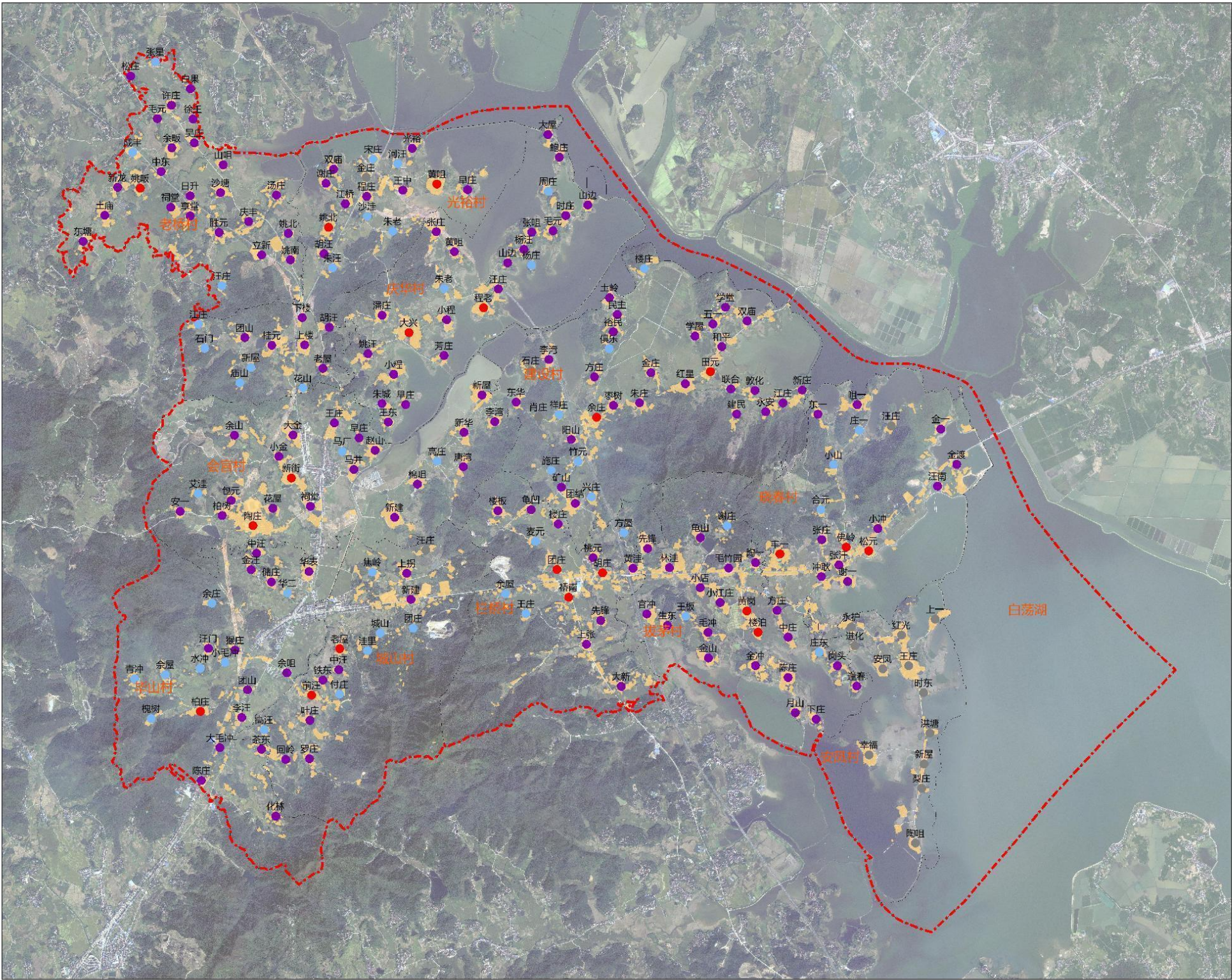
行政村分类：

集聚提升类6个；
城郊融合类3个；
特色保护类1个；
搬迁撤并类1个；
其他类0个

自然村分类：

提升型20个；
稳定型154个；
收缩型48个；
撤并型17个。

枞阳县村庄分类与布局规划 (2021-2035年)



会宫镇

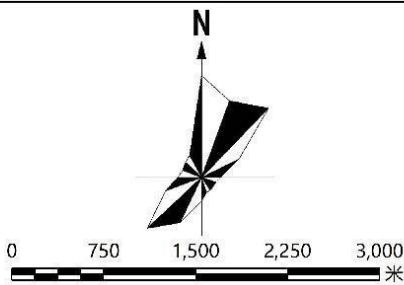


图 例

- 提升型
- 稳定型
- 收缩型
- 撤并型
- 村庄用地
- 村界
- 镇界

自然村分布规划图

自然村分布规划图

村庄分类与布局

■ 分乡镇村庄分类——钱铺镇

下辖9个行政村，
现状109个自然村。

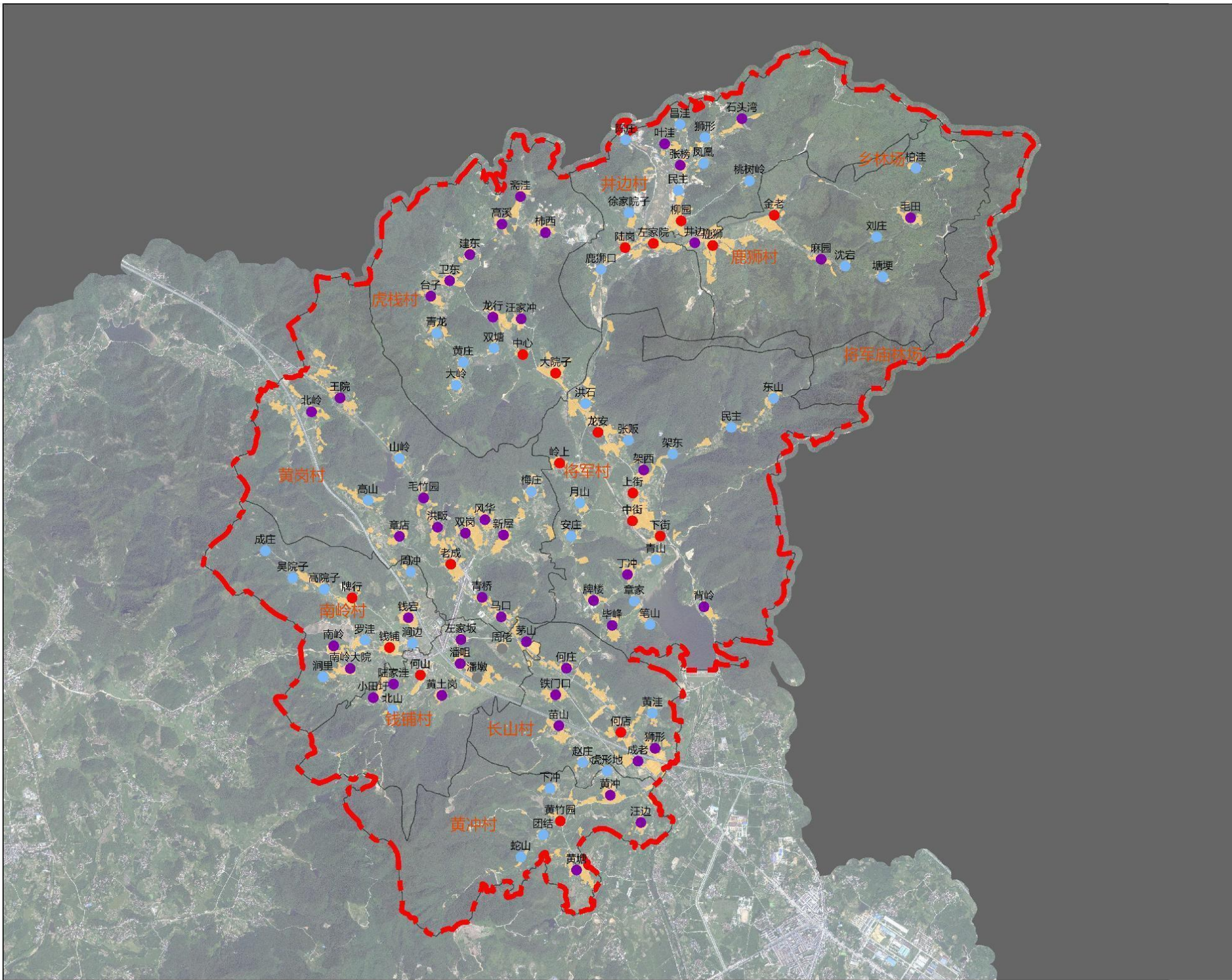
行政村分类：

集聚提升类5个；
城郊融合类2个；
特色保护类1个；
搬迁撤并类0个；
其他类1个

自然村分类：

提升型18个；
稳定型46个；
收缩型43个；
撤并型2个。

枞阳县村庄分类与布局规划 (2021-2035年)



钱铺镇

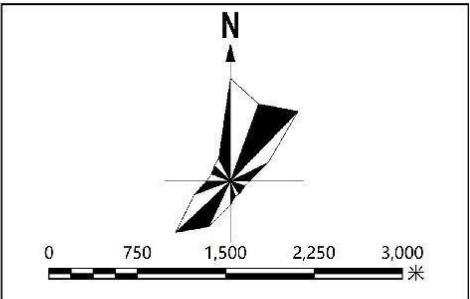


图 例



自然村分布规划图

村庄分类与布局

■ 分乡镇村庄分类——汤沟镇

下辖30个行政村，
现状387个自然村。

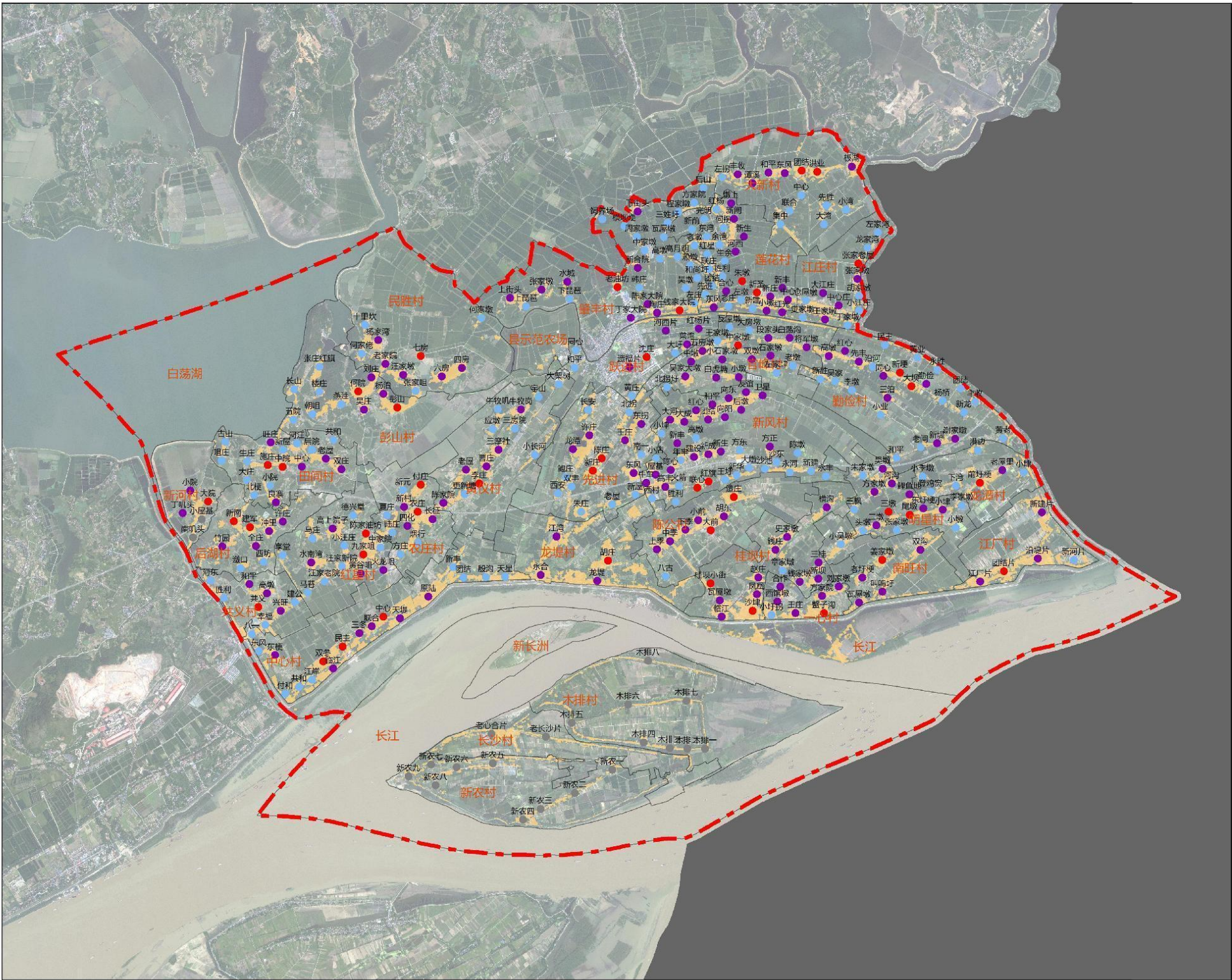
行政村分类：

集聚提升类18个；
城郊融合类4个；
特色保护类4个；
搬迁撤并类3个；
其他类1个

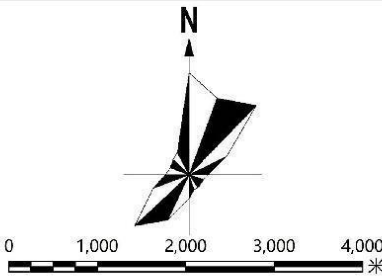
自然村分类：

提升型43个；
稳定型153个；
收缩型170个；
撤并型21个。

枞阳县村庄分类与布局规划 (2021-2035年)



汤沟镇



图例

- 提升型
- 稳定型
- 收缩型
- 撤并型
- 村庄用地
- 村界
- 镇界

自然村分布规划图

村庄分类与布局

■ 分乡镇村庄分类——雨坛镇

下辖10个行政村，
现状244个自然村。

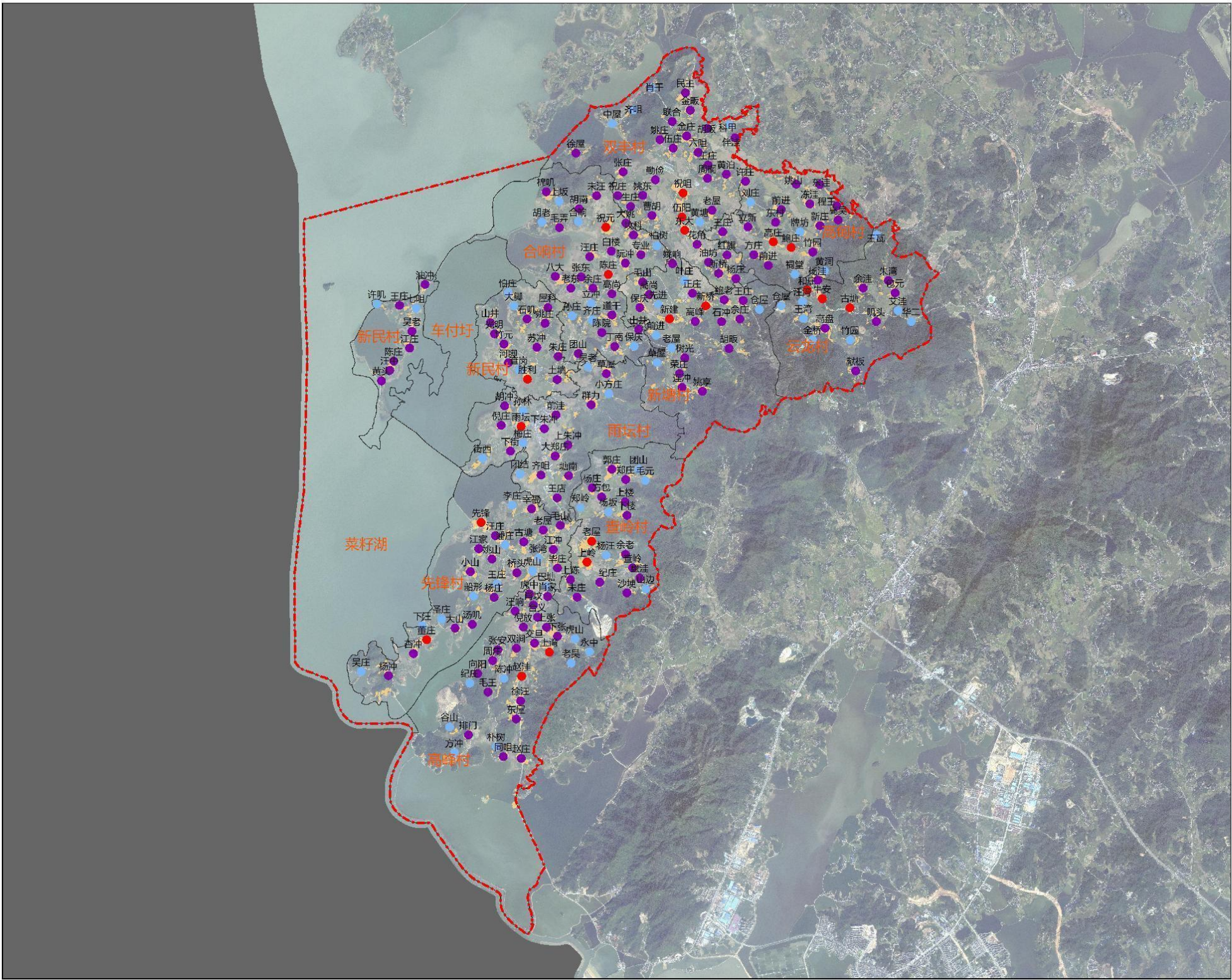
行政村分类：

- 集聚提升类8个；
- 城郊融合类1个；
- 特色保护类0个；
- 搬迁撤并类0个；
- 其他类1个

自然村分类：

- 提升型20个；
- 稳定型158个；
- 收缩型66个；
- 撤并型0个。

枞阳县村庄分类与布局规划 (2021-2035年)



雨坛镇

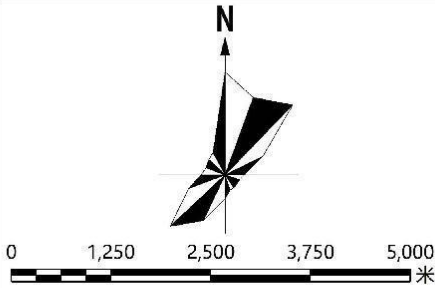


图 例

- 提升型
- 稳定型
- 收缩型
- 撤并型
- 村庄用地
- 村界
- 镇界

自然村分布规划图

谢谢!!